镇平县人民政府

镇政函〔2024〕46号

镇平县人民政府
关于同意镇平县县级以下零散烈士纪念设施保护范围划定方案的批复

县退役军人事务局:

你局《关于审定<镇平县县级以下零散烈士纪念设施保护范围划定方案>的请示》(镇退役军人〔2024〕17号)收悉，经研究，现批复如下:

1. 原则同意《镇平县县级以下零散烈士纪念设施保护范围划定方案》。

2. 你局要严格按照《中华人民共和国英雄烈士保护法》《烈士褒扬条例》《烈士纪念设施管理保护办法》等有关规定，会同相关乡镇街道，切实做好烈士纪念设施保护管理工作。

镇平县人民政府

2024年11月27日

镇平县退役军人事务局文件

镇退役军人（2024） 17号

镇平县退役军人事务局
关于审定《镇平县县级以下零散烈士纪念设施保护范围划定方案》的请示

镇平县人民政府：

根据《中华人民共和国英雄烈士保护法》《烈士褒扬条例》和《烈士纪念设施保护管理办法》的相关规定，为切实做好镇平县烈士纪念设施周边环境风貌的日常保护与管理，结合我县零散烈士纪念设施实际情况，本着“属地管理，分

级负责，上下联动”的原则，依据保护级别，特制定《镇平县县级以下零散烈士纪念设施保护范围划定方案》。

妥否，请批示。

附件：镇平县县级以下零散烈士纪念设施保护范围划定方案

镇平县退役军人事务局

2024年11月6日

镇平县县级以下零散烈士纪念设施

保护范围划定方案

为深入贯彻习近平总书记关于烈士褒扬工作重要指示精神，传承弘扬英烈精神和爱国主义精神，切实提升烈士纪念设施保护、管理水平，更好发挥烈士纪念设施褒扬英烈、教育后人的红色资源作用，根据《中华人民共和国英雄烈士保护法》《烈士褒扬条例》《烈士纪念设施保护管理办法》等有关规定，结合我县实际，现就镇平县县级以下零散烈士纪念设施保护范围划定方案如下，请各单位认真落实保护管理措施，做好保护管理工作。

一、指导思想

（一）指导思想。坚持以习近平新时代中国特色社会主义思想为指导，准确把握新时代党和国家事业发展对烈士褒扬工作新要求，切实提高政治站位，用心用情保护好、管理好、运用好烈士纪念设施。

（二）总体目标。建立健全保护范围内的烈士纪念设施档案，划定烈士纪念设施保护管理范围和建设控制地带，明确管护职责，提高我县烈士纪念设施精细化管理水平。

二、划定保护范围

镇平县现有零散烈士纪念设施共24座，分别分布在侯集镇、柳泉铺镇、杨营镇、张林镇、晁陂镇、高丘镇、贾宋镇、曲屯镇、石佛寺镇、遮山镇、枣园镇等乡镇街道，其保护范围见附件。

三、明确保护方式和责任

（一）设施保护方式。零散烈士墓由烈士墓所在地乡镇（街道）人民政府负责管护。委托管理的由县级退役军人事务部门明确管护单位或个人，并与受委托单位或个人签订委托管理协议。

（二）保护责任。一是县级以下零散烈士纪念设施保护范围内的土地和建筑物受法律保护，任何组织和个人不得在烈士纪念设施保护范围内从事与纪念英烈无关或者有损纪念英烈环境和氛围的活动；不听劝阻的，由烈士墓所在地乡镇(街道)人民政府会同有关部门按照职责规定给予批评教育，责令改正。**二是**不得侵占烈士纪念设施保护范围内的土地和设施，不得破坏、污损烈士纪念设施，非法侵占烈士纪念设施保护范围内的土地设施，破坏、污损零散烈士纪念设施，由县级退役军人事务部门责令改正，恢复原状、原貌；造成损失的，依法承担民事责任。**三是**烈士纪念设施保护管理的单位、组织、受委托管理的相关人员因疏于管理、玩忽职守、徇私舞弊等造成零散烈士纪念设施史料或遗物遭受损失的，对直接负责的主管人员和其他直接责任人员依法给予处分；构成犯罪的，依法追

究刑事责任。对侵害英雄烈士的姓名、肖像、名誉、荣誉的行为，损害社会公共利益的，英雄烈士没有近亲属或者近亲属不提起诉讼的，由检察机关向人民法院提起诉讼。**四是**开展烈士纪念设施维修、迁移等工作时，由县级退役军人事务局拟定方案并报上级退役军人事务部门批准同意后方可实施。对烈士纪念设施采取保护措施时，应尊重民族信仰和当地习俗。

四、工作要求

（一）加强领导，提高认识。各乡镇（街道）、各有关部门要高度重视，切实把思想和行动统一到县委、县政府的安排部署上来，抓好工作落实，确保各级烈士纪念设施管理保护到位。

（二）密切协作，形成合力。各有关部门要扛实责任，加强协调配合，形成工作合力，扎实开展烈士纪念设施保护范围划定，提升我县烈士纪念设施保护管理水平。

（三）强化宣传，营造氛围。充分运用广播、电视、报纸、网络等新闻媒体，结合“清明节”“9·30”烈士纪念日等，向社会广泛宣传保护烈士纪念设施的意义，积极争取群众的支持，引导群众广泛参与，努力营造全社会崇尚英烈、积极保护烈士纪念设施的浓厚氛围。

附件：镇平县县级以下零散烈士纪念设施保护范围明细及分布图

附件：镇平县县级以下零散烈士纪念设施保护范围明细及分布图

序号	乡镇	烈士墓	地址	保护范围	控制地带	备注
1	侯集镇	赵子万烈士墓	侯集镇刘营村	保护区范围外延1.5米	建设控制区地带外延5米	
2	侯集镇	杨村（杨富贵）烈士墓	侯集镇项店村	保护区范围外延1.5米	建设控制区地带外延4米	
3	柳泉铺镇	李世武烈士墓	柳泉铺镇小李庄自然村	保护区范围外延1.5米	建设控制区地带外延1.5米	
4	杨营镇	程遂宽烈士墓	杨营镇程庙村刘庄	保护区范围外延1米	建设控制区地带外延2米	
5	杨营镇	郭同昌烈士墓	杨营镇李家营村郭营自然庄	保护区范围外延1米	建设控制区地带外延2米	
6	张林镇	李富永烈士墓	张林镇朱张营村八组	保护区范围外延1.5米	建设控制区地带外延4米	
7	晁陂镇	杨喜明烈士墓	晁陂镇中户杨村委会中户杨自然村	保护区范围外延1米	建设控制区地带外延1.5米	
8	高丘镇	李永亭三位烈士墓	高丘镇韩营村	保护区范围外延3米	建设控制区地带外延3米	
9	贾宋镇	王振奎烈士墓	贾宋镇桥南村委会桥南村	保护区范围外延1.5米	建设控制区地带外延1.5米	
10	遮山镇	张学伟烈士墓	遮山镇铁匠庄村	保护区范围外延2米	建设控制区地带外延3米	
11	曲屯镇	安强烈士墓	曲屯镇安洼村南坡	保护区范围外延1.5米	建设控制区地带外延1米	

12	曲屯镇	李君忠烈士墓	曲屯镇花栗树村	保护区范围外延1.5米	建设控制区地带外延2米	
13	曲屯镇	时春献烈士墓	曲屯镇齐岗村小时营庄	保护区范围外延1.5米	建设控制区地带外延1米	
14	曲屯镇	王献臣烈士墓	曲屯镇楼子王村西北角	保护区范围外延1.5米	建设控制区地带外延1.5米	
15	石佛寺	毕炎彬烈士墓	石佛寺镇贺庄村十一组	保护区范围外延1米	建设控制区地带外延0.5米	
16	杨营镇	王道生烈士墓	杨营镇潘营村胡坡自然庄	保护区范围外延1米	建设控制区地带外延2米	
17	杨营镇	陈书五烈士墓	杨营镇尹营村李营二组	保护区范围外延1米	建设控制区地带外延2米	
18	杨营镇	余光安烈士墓	杨营镇沙家村小沙家	保护区范围外延1米	建设控制区地带外延2米	
19	遮山镇	马进明烈士墓	遮山镇马营村	保护区范围外延1.8米	建设控制区地带外延2米	
20	遮山镇	魏明伦烈士墓	遮山镇魏营村	保护区范围外延1.5米	建设控制区地带外延3米	
21	遮山镇	刘进才烈士墓	遮山镇孔营村	保护区范围外延1.6米	建设控制区地带外延1.5米	
22	遮山镇	郝丙朝烈士墓	遮山镇铁匠庄郝沟	保护区范围外延1.5米	建设控制区地带外延2米	
23	枣园镇	李庭(廷)让烈士墓	枣园镇烂银张村中岗李庄	保护区范围外延1.8米	建设控制区地带外延2米	
24	侯集镇	郭庠生烈士墓	侯集镇房营村	保护区范围外延0.6米	建设控制区地带外延0.8米	

1、赵子万烈士墓

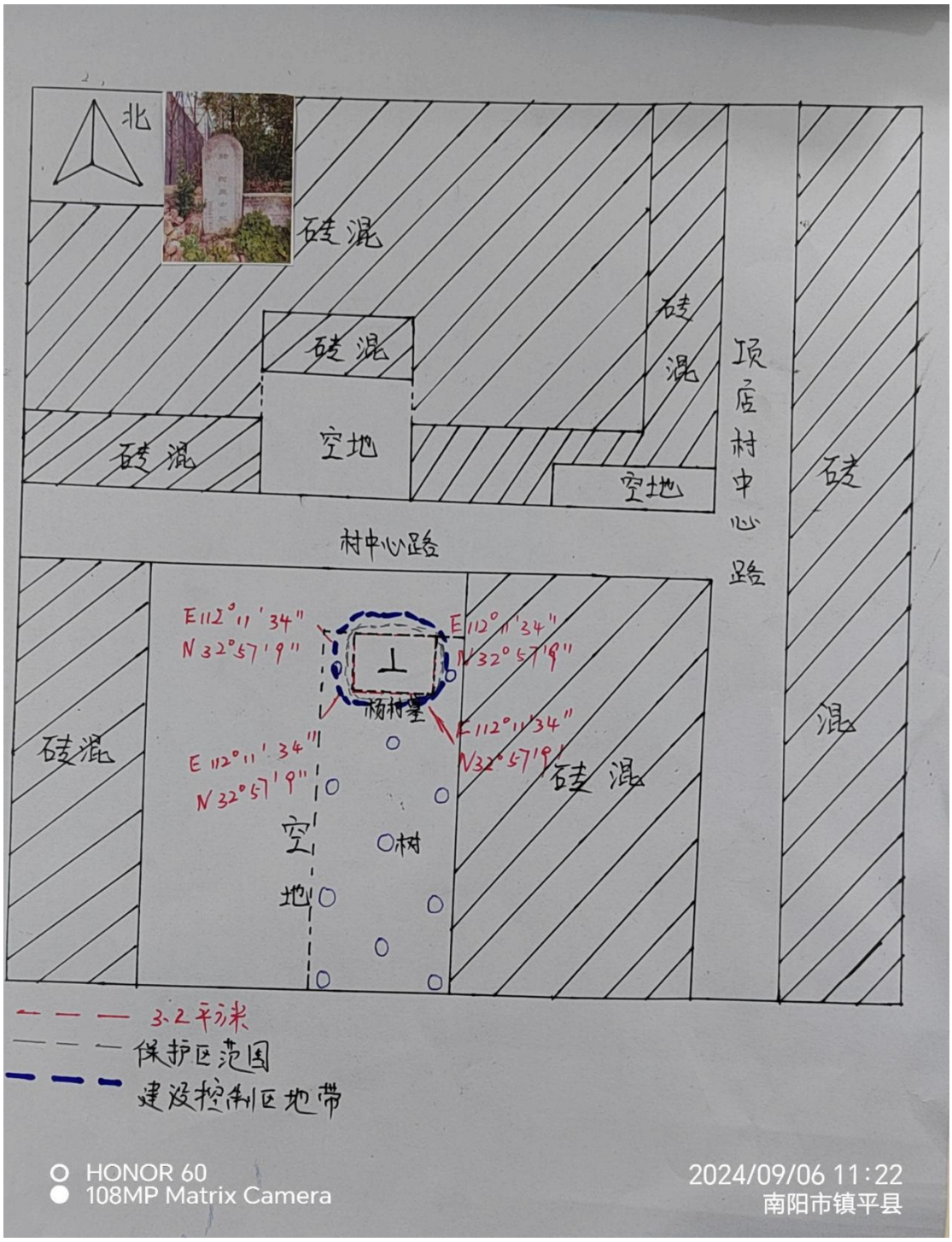
北
砖混
砖混
砖混
砖混
空地
空地
村中心路
顶庄村中心路
砖混
砖混
E112°11'34"
N32°57'9"
E112°11'34"
N32°57'9"
杨村墓
E112°11'34"
N32°57'9"
E112°11'34"
N32°57'9"
砖混
砖混
空地
村
3.2平方米
保护区范围
建设控制区地带
HONOR 60
108MP Matrix Camera
2024/09/06 11:22
南阳市镇平县

2、杨村（杨富贵）烈士墓

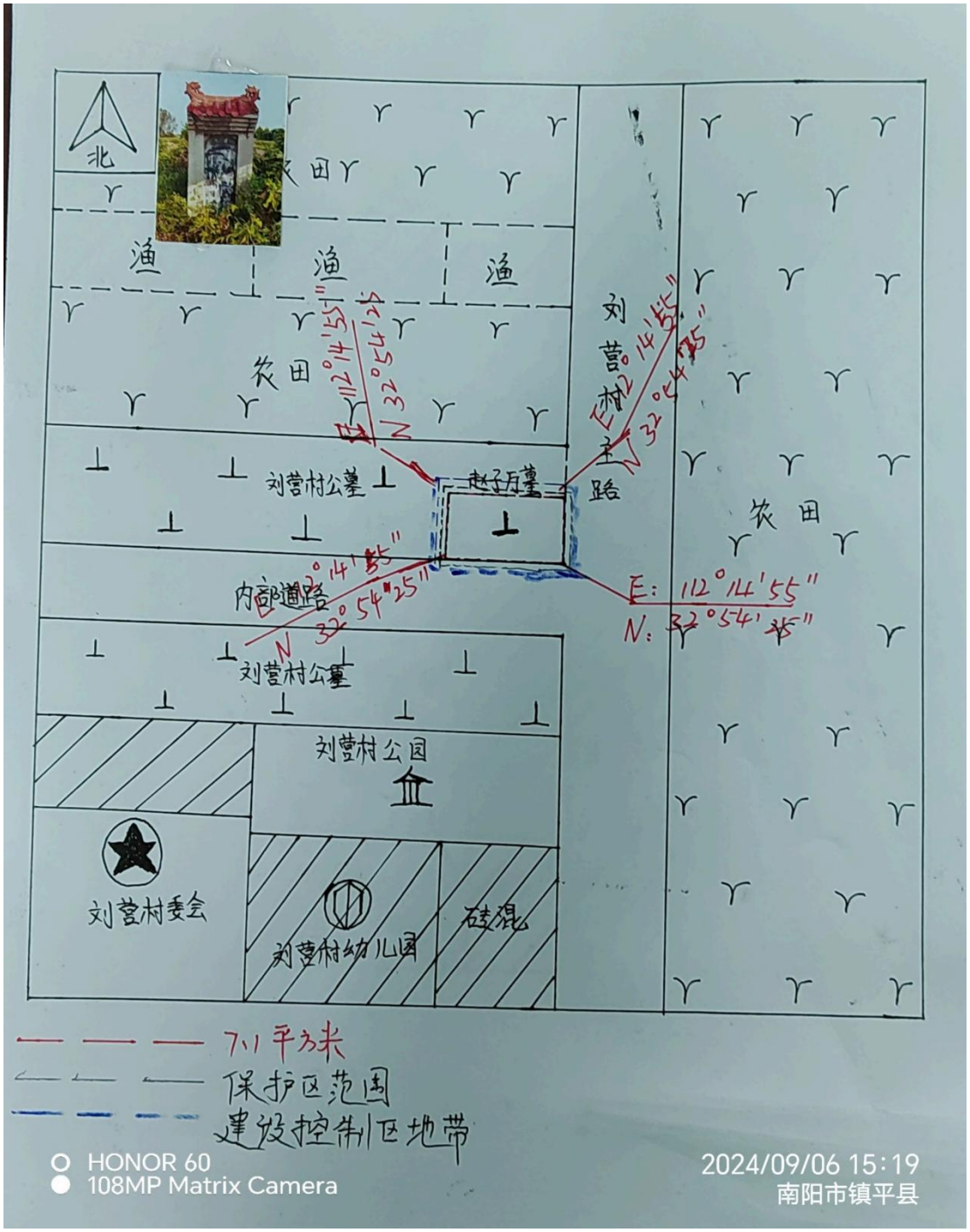
北
农田
渔
渔
渔
农田
刘营村公墓
赵子万墓
刘营村主路
农田
内部道路
刘营村公墓
刘营村公园
刘营村委会
刘营村幼儿园
砖混
E: 112°14'55"
N: 32°54'25"
711平方米
保护区范围
建设控制区地带
HONOR 60
108MP Matrix Camera
2024/09/06 15:19
南阳市镇平县

3、李世武烈士墓

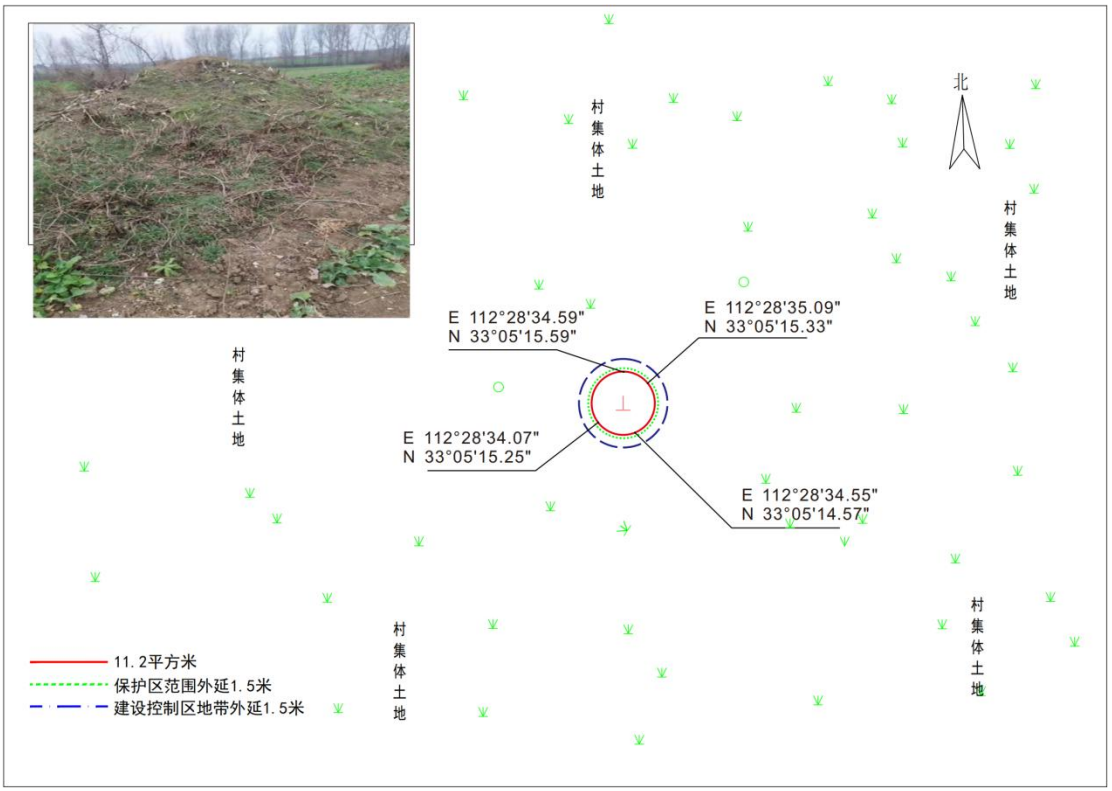
北
村集体土地
村集体土地
村集体土地
村集体土地
村集体土地
E 112°28'34.59"
N 33°05'15.59"
E 112°28'35.09"
N 33°05'15.33"
E 112°28'34.07"
N 33°05'15.25"
E 112°28'34.55"
N 33°05'14.57"
11.2平方米
保护区范围外延1.5米
建设控制区地带外延1.5米

4、程遂宽烈士墓

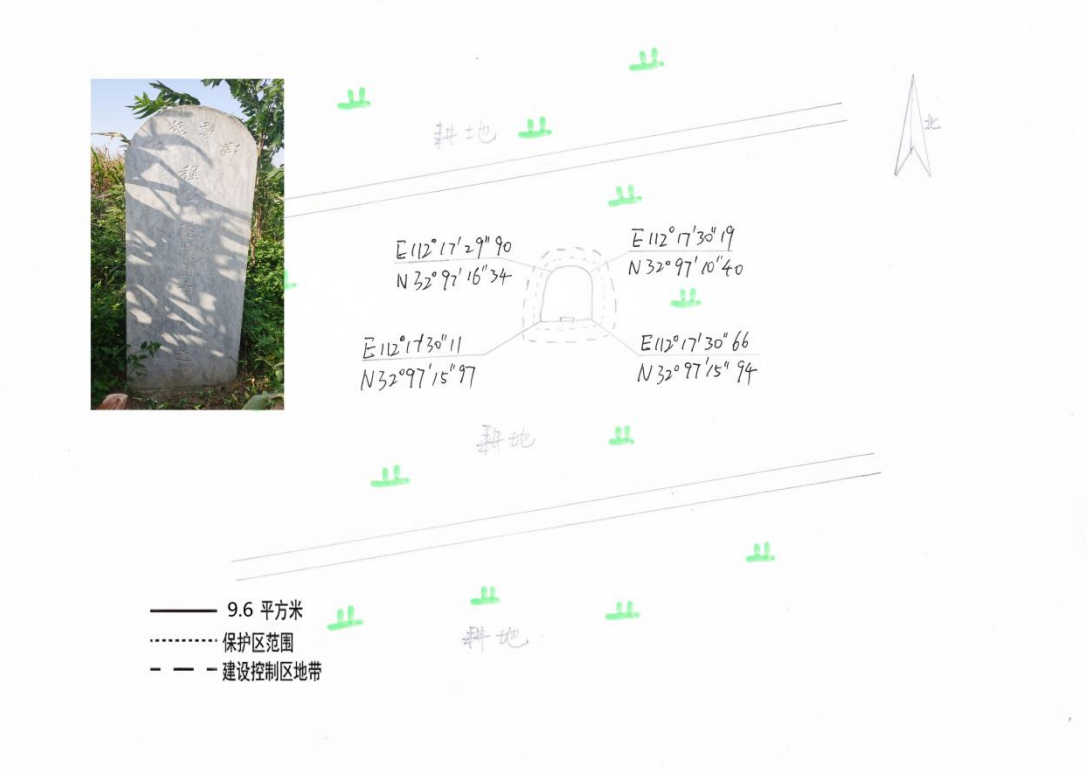
耕地
北
E112°17′29″90
N32°97′16″34
E112°17′30″19
N32°97′10″40
E112°17′30″11
N32°97′15″97
E112°17′30″66
N32°97′15″94
耕地
耕地
9.6 平方米
保护区范围
建设控制区地带

5、郭同昌烈士墓

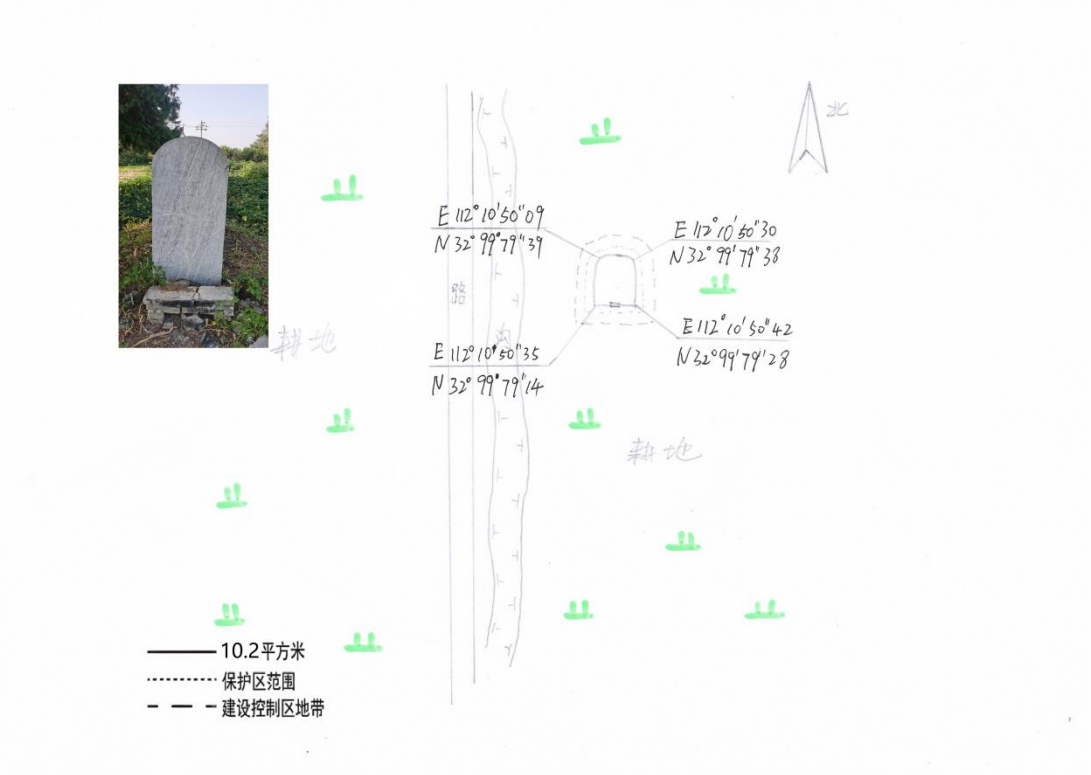
北
E 112°10'50"09
N 32°99'79"39
E 112°10'50"30
N 32°99'79"38
E 112°10'50"42
N 32°99'79"28
E 112°10'50"35
N 32°99'79"14
耕地
耕地
10.2平方米
保护区范围
建设控制区地带

6、李富永烈士墓

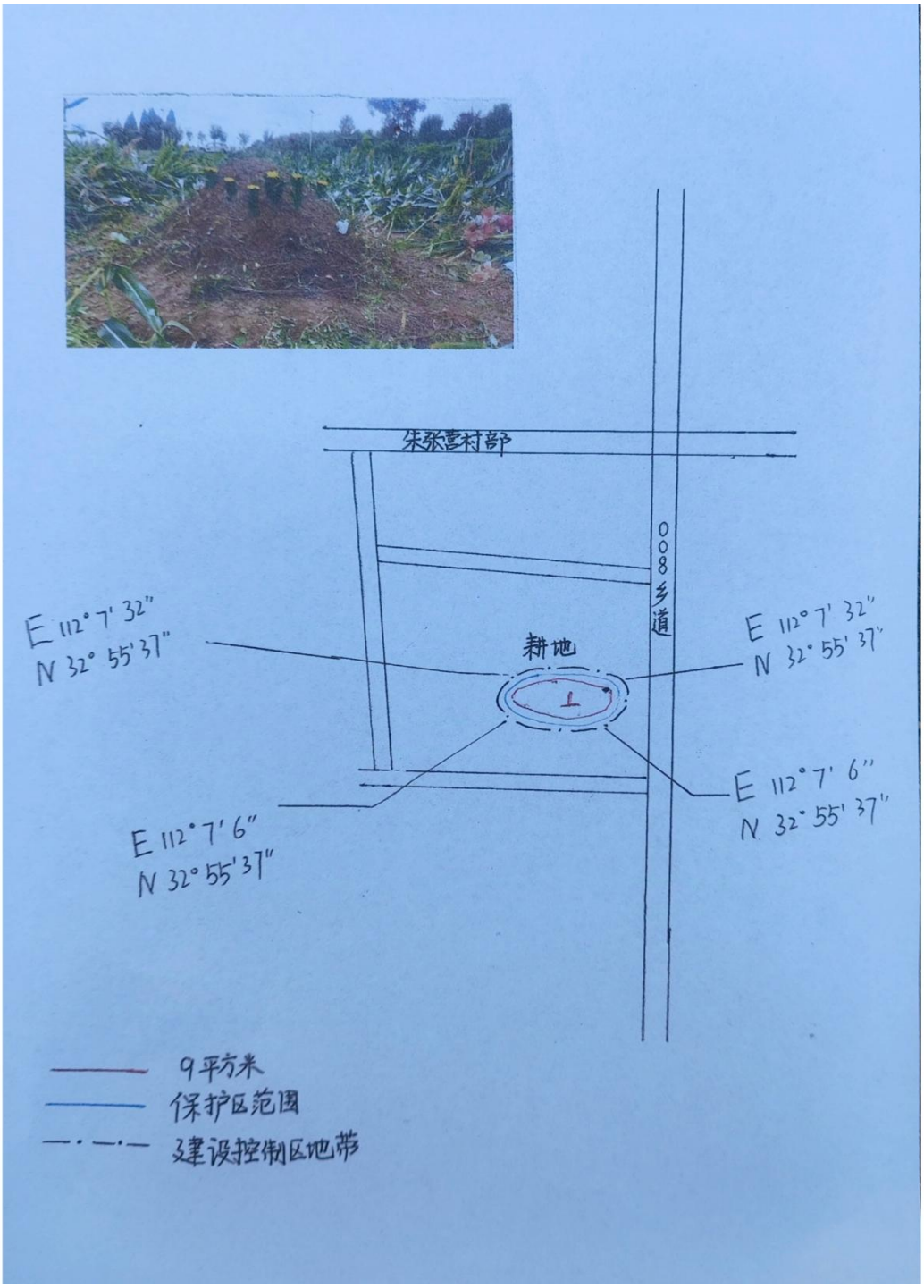
朱张营村部
008乡道
耕地
丁
E 112°7′32″
N 32°55′37″
E 112°7′32″
N 32°55′37″
E 112°7′6″
N 32°55′37″
E 112°7′6″
N 32°55′37″
9平方米
保护区范围
建设控制区地带

7、杨喜明烈士墓

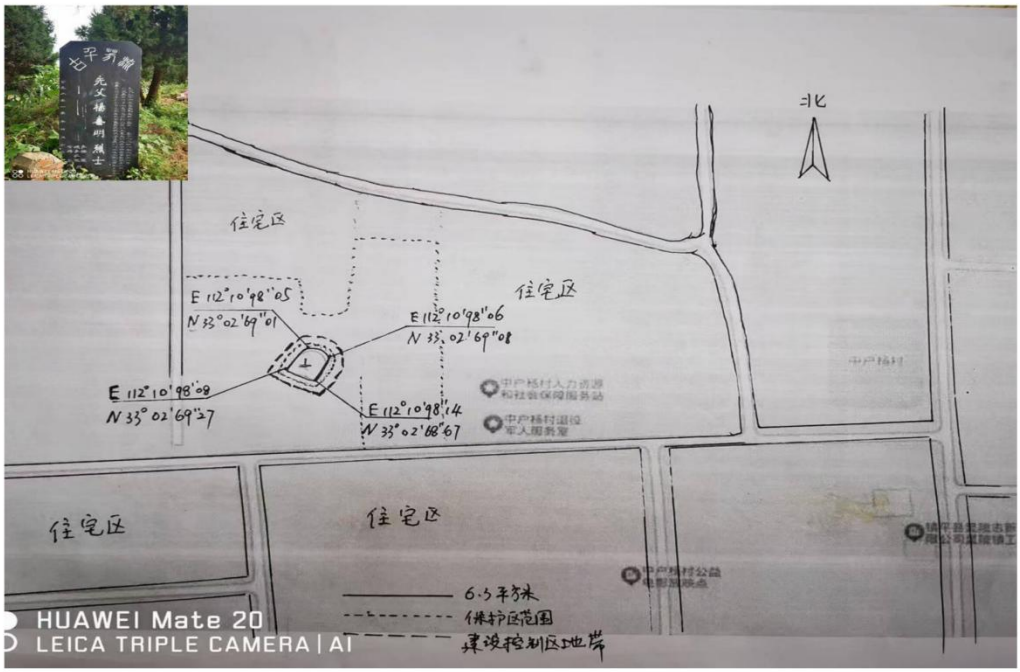
北
住宅区
住宅区
E 112°10'98"05
N 33°02'69"01
E 112°10'98"06
N 33°02'69"08
E 112°10'98"08
N 33°02'69"27
E 112°10'98"14
N 33°02'68"67
住宅区
住宅区
6.3平方米
保护区范围
建设控制区地带
HUAWEI Mate 20
LEICA TRIPLE CAMERA | AI

8、李永亭三位烈士墓

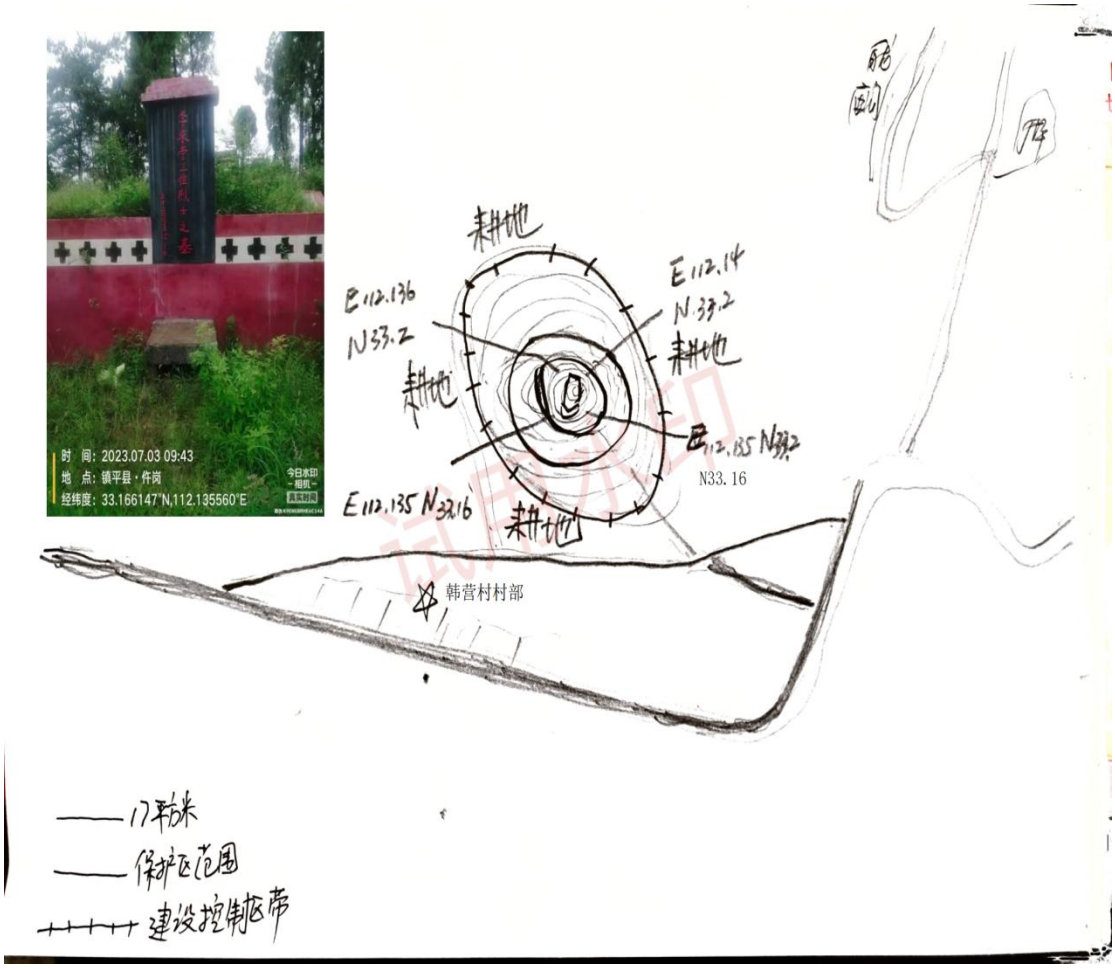
时 间：2023.07.03 09:43
地 点：镇平县·仵岗
经纬度：33.166147°N,112.135560°E
今日水印相机
耕地
E112.136
N33.2
E112.14
N33.2
耕地
耕地
E112.135 N33.2
N33.16
E112.135 N33.16
耕地
韩营村村部
17米
保护区范围
建设控制区带

9、王振奎烈士墓

N 经度：112.068508 纬度：32.940386　　E 经度：112.068559 纬度：32.940352

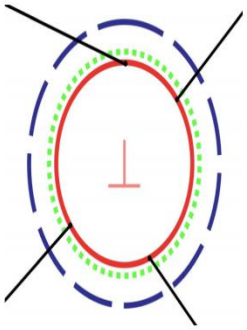

W 经度：112.068468 纬度：32.940346　　S 经度：112.068499 纬度：32.940342

11.2平方米
保护区范围外延1.5米
建设控制区地带外延1.5米

10、张学伟烈士墓

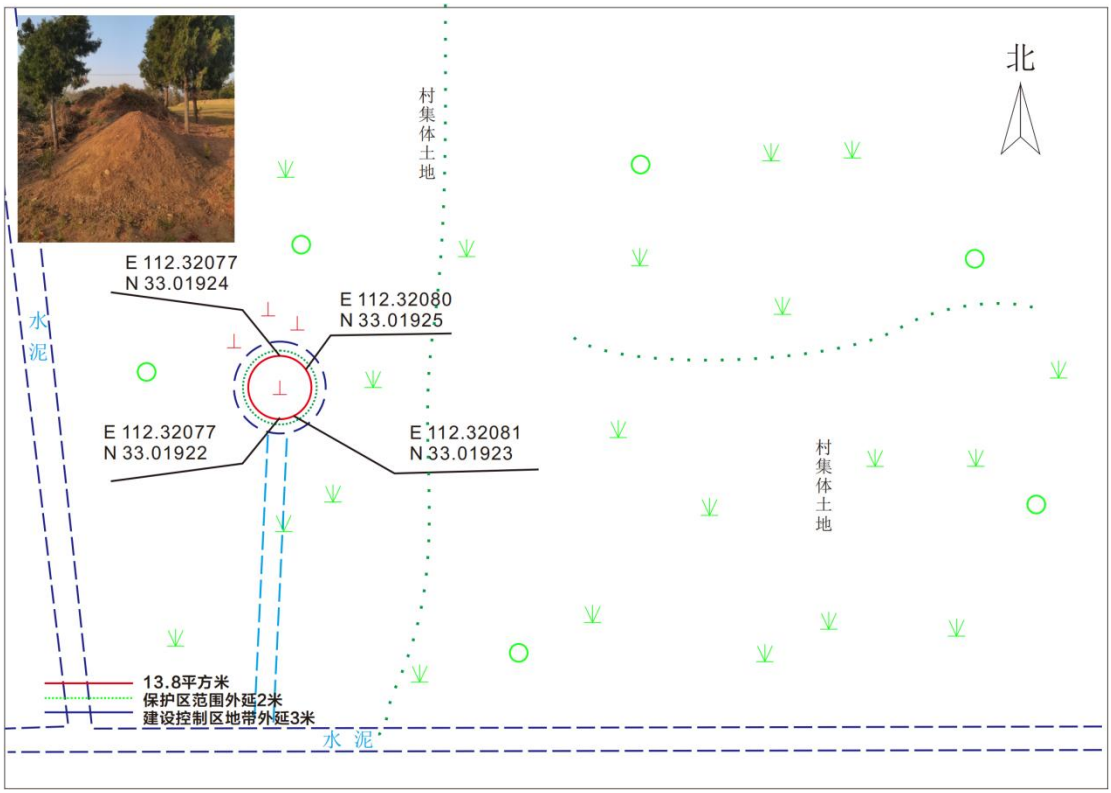
北
村集体土地
E 112.32077
N 33.01924
E 112.32080
N 33.01925
水泥
E 112.32077
N 33.01922
E 112.32081
N 33.01923
村集体土地
13.8平方米
保护区范围外延2米
建设控制区地带外延3米
水 泥

11、安强烈士墓

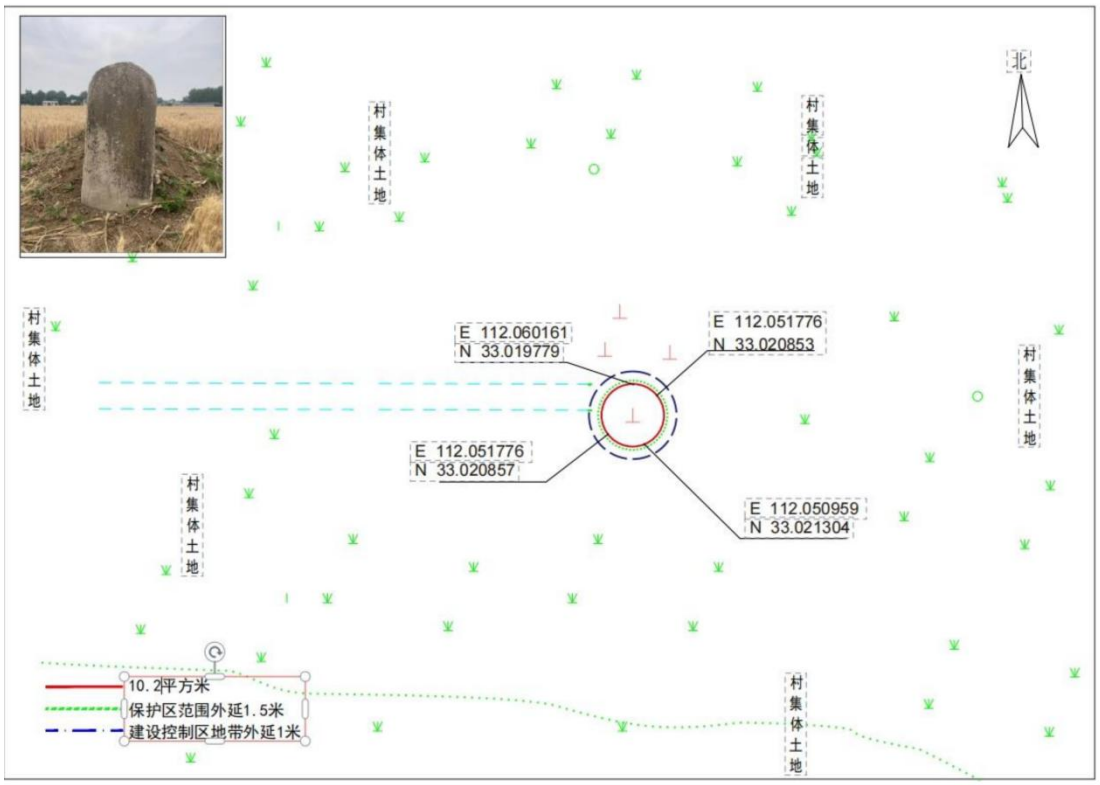
北
村集体土地
村集体土地
村集体土地
村集体土地
村集体土地
村集体土地
E 112.060161
N 33.019779
E 112.051776
N 33.020853
E 112.051776
N 33.020857
E 112.050959
N 33.021304
10.2平方米
保护区范围外延1.5米
建设控制区地带外延1米

12、李君忠烈士墓

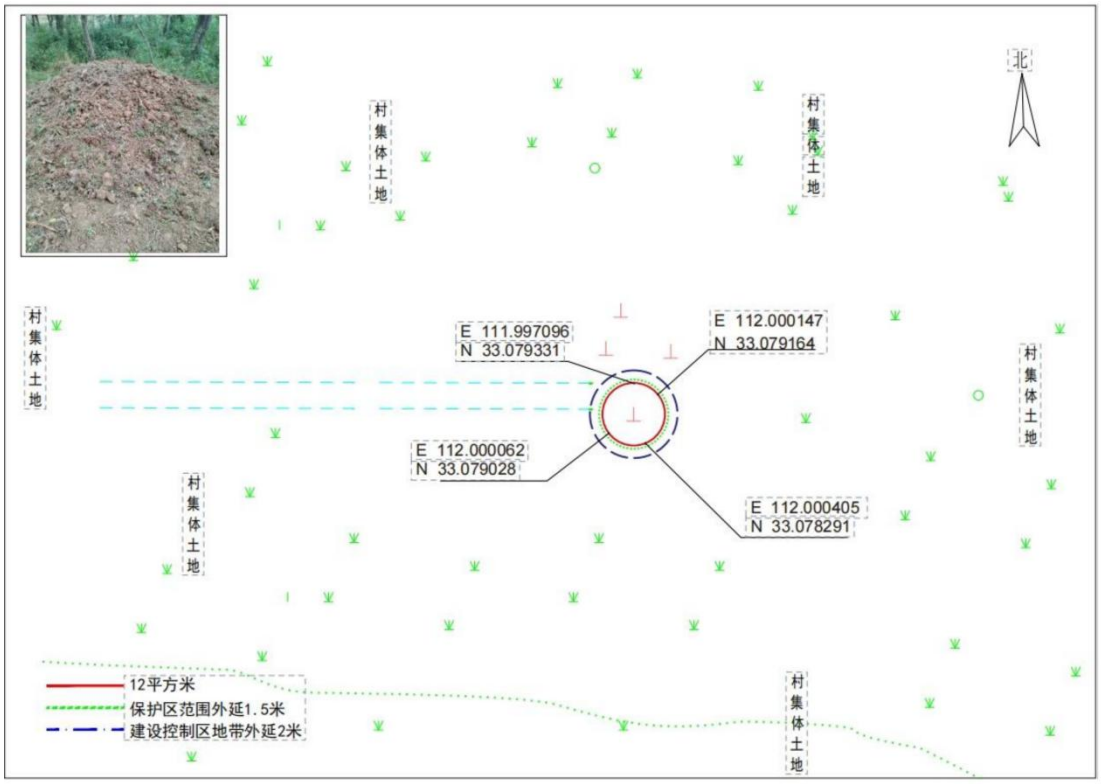
北
村集体土地
村集体土地
村集体土地
村集体土地
村集体土地
村集体土地
E 111.997096
N 33.079331
E 112.000147
N 33.079164
E 112.000062
N 33.079028
E 112.000405
N 33.078291
12平方米
保护区范围外延1.5米
建设控制区地带外延2米

13、时春献烈士墓

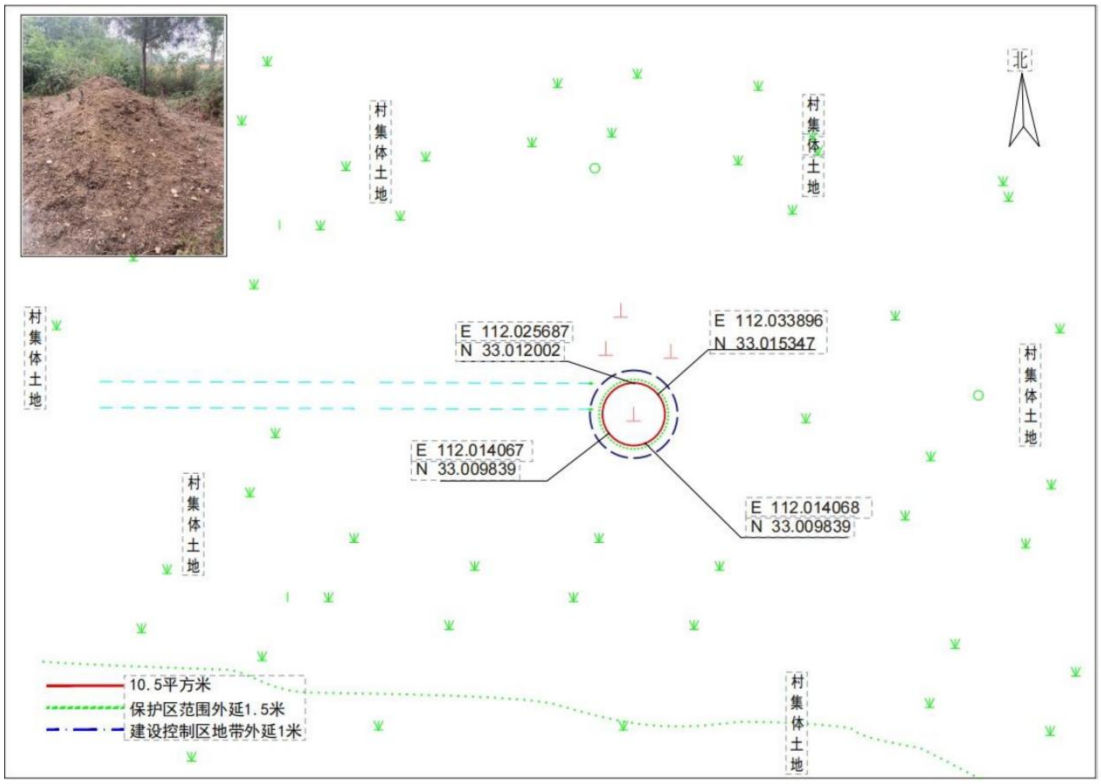
北
村集体土地
村集体土地
村集体土地
村集体土地
村集体土地
村集体土地
E 112.025687
N 33.012002
E 112.033896
N 33.015347
E 112.014067
N 33.009839
E 112.014068
N 33.009839
10.5平方米
保护区范围外延1.5米
建设控制区地带外延1米

14、王献臣烈士墓

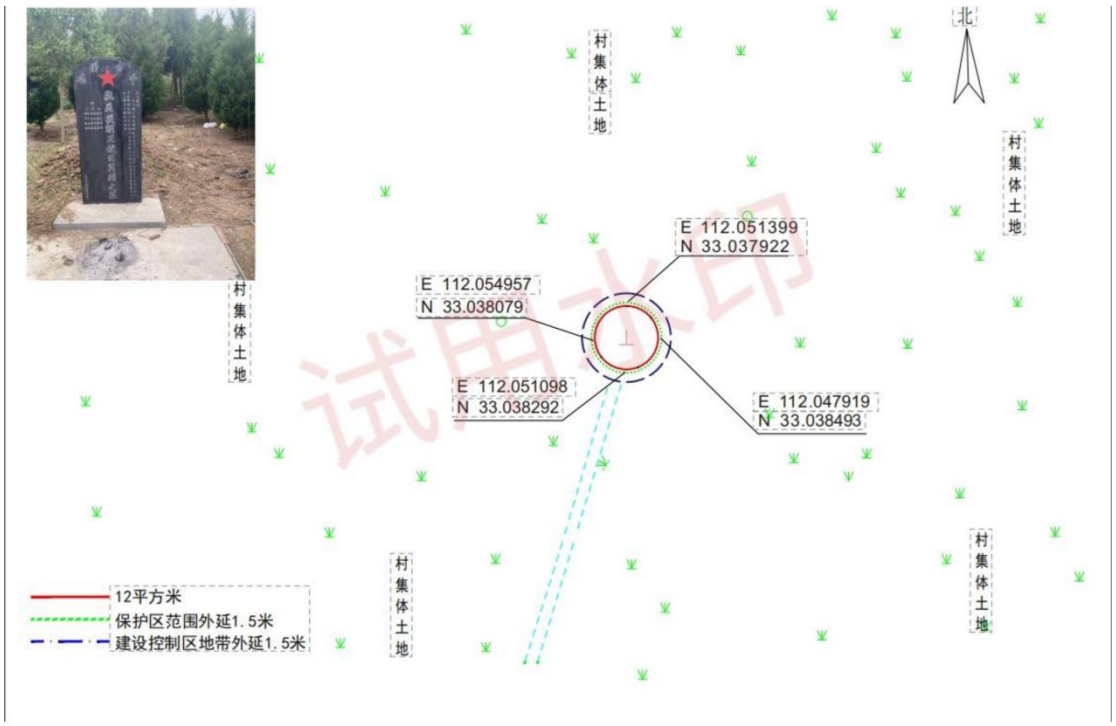

试用水印

15、毕炎彬烈士墓

北
村集体土地
E 112°10′7
N 33°5′2
E 112°10′10
N 33°5′2
村集体土地
村集体土地
E 112°10′7
N 33°5′5
松4
E 112°10′7
N 33°5′5
村集体土地
传
水泥
9．4 平方米
保护区范围
建设控制区地带

16、王道生烈士墓

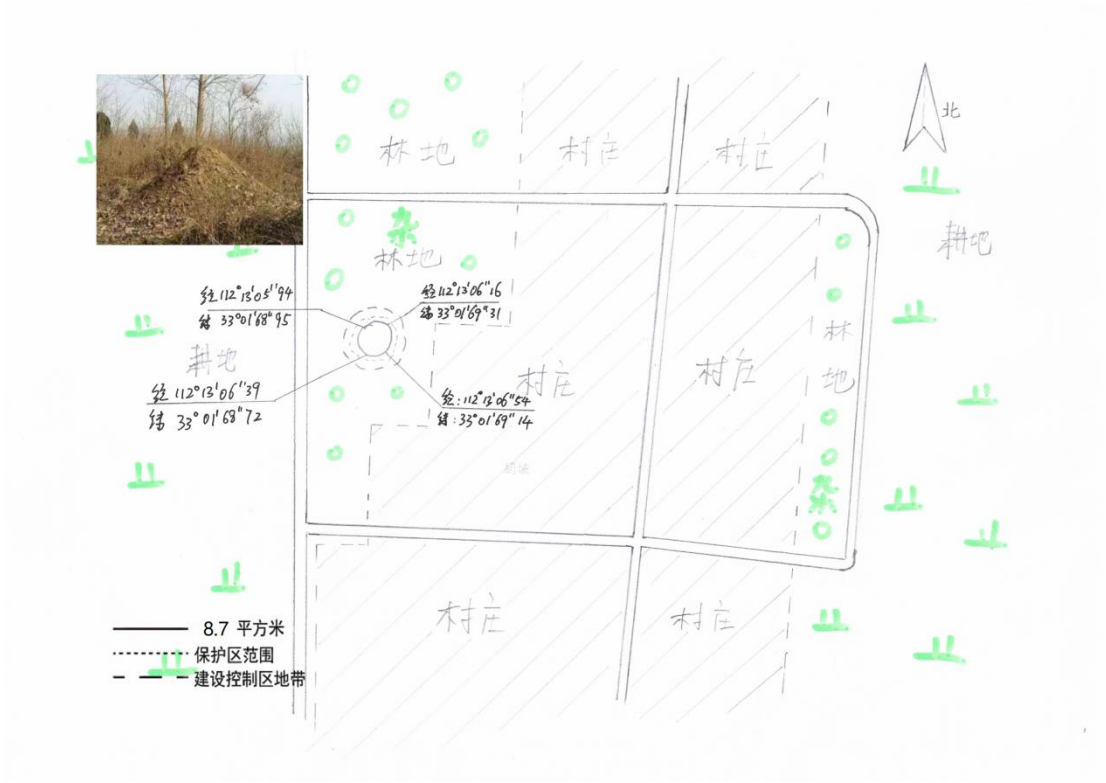
北
林地
村庄
村庄
耕地
杂
林地
经112°13'05"94
纬33°01'68"95
经112°13'06"16
纬33°01'69"31
耕地
经112°13'06"39
纬33°01'68"72
经:112°13'06"54
纬:33°01'69"14
村庄
村庄
林地
杂
村庄
村庄
8.7 平方米
保护区范围
建设控制区地带

17、陈书五烈士墓

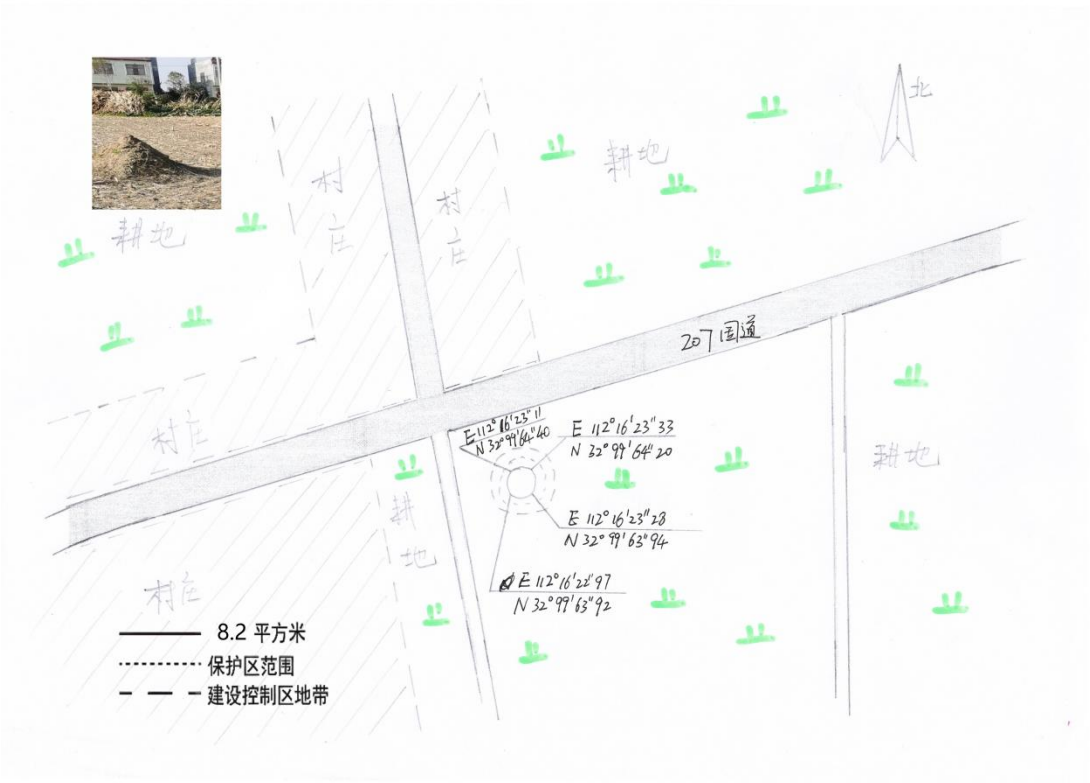
北
耕地
村庄
村庄
耕地
207国道
村庄
耕地
耕地
村庄
E 112°16'23"11
N 32°99'64"60
E 112°16'23"33
N 32°99'64"20
E 112°16'23"28
N 32°99'63"94
E 112°16'22"97
N 32°99'63"92
8.2 平方米
保护区范围
建设控制区地带

18、余光安烈士墓

北
耕地
耕地
耕地
村庄
耕地
经112°21'03"91
纬32°98'75"63
经112°21'04"49
纬32°98'75"35
经112°21'03"78
纬32°98'75"25
经112°21'03"97
纬32°98'75"05
8.8 平方米
保护区范围
建设控制区地带

19、马进明烈士墓

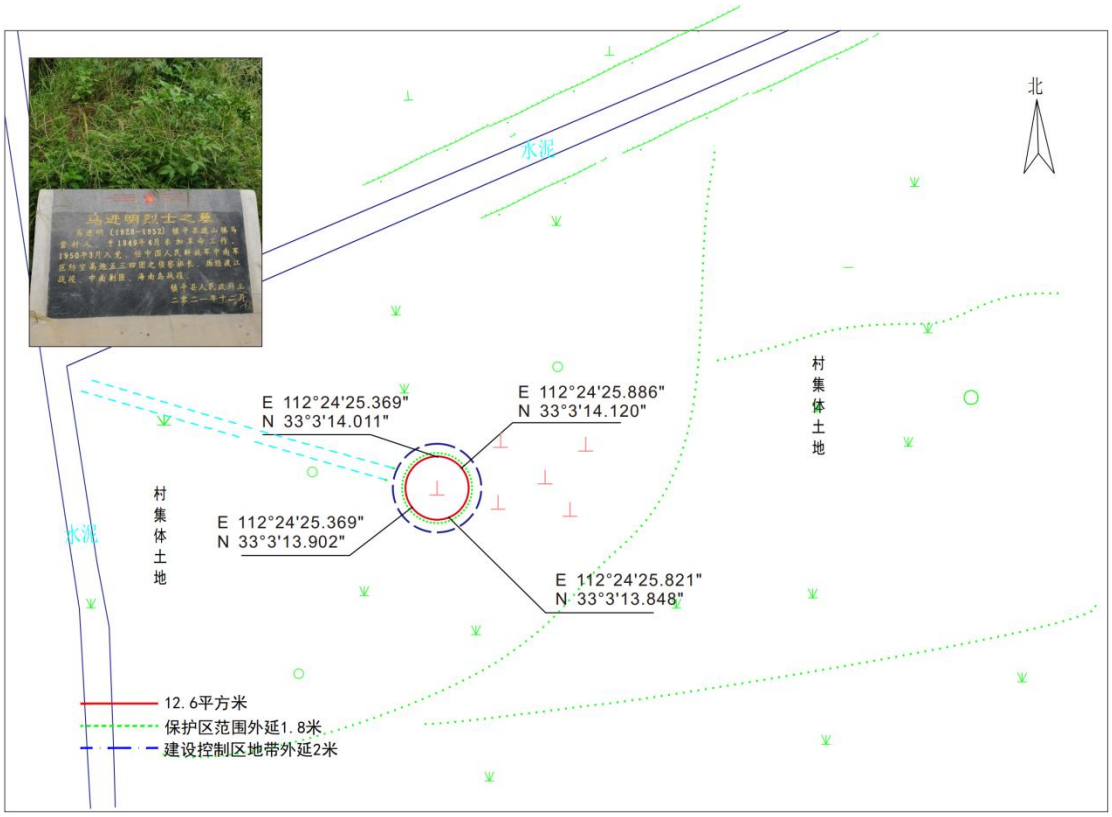
马进明烈士之墓
北
水泥
水泥
村集体土地
村集体土地
E 112°24'25.369"
N 33°3'14.011"
E 112°24'25.886"
N 33°3'14.120"
E 112°24'25.369"
N 33°3'13.902"
E 112°24'25.821"
N 33°3'13.848"
12.6平方米
保护区范围外延1.8米
建设控制区地带外延2米

20、魏明伦烈士墓

北
水泥
E 112°24'44.869"
N 32°59'30.578"
E 112°24'45.128"
N 32°59'30.523"
E 112°24'45.193"
N 32°59'30.196"
E 112°24'44.999"
N 32°59'30.251"
村集体土地
村集体土地
13.2平方米
保护区范围外延1.5米
建设控制区地带外延3米

21、刘进才烈士墓

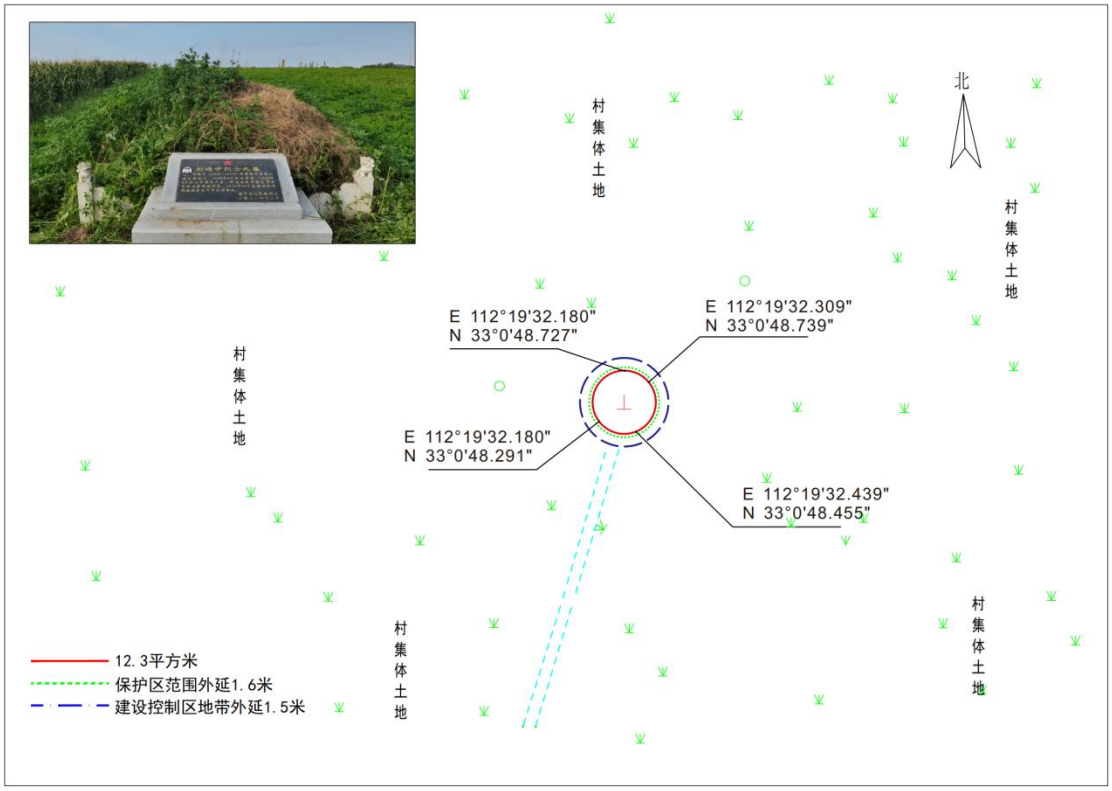
北
村集体土地
村集体土地
村集体土地
村集体土地
村集体土地
E 112°19'32.180"
N 33°0'48.727"
E 112°19'32.309"
N 33°0'48.739"
E 112°19'32.180"
N 33°0'48.291"
E 112°19'32.439"
N 33°0'48.455"
12.3平方米
保护区范围外延1.6米
建设控制区地带外延1.5米

22、郝丙朝烈士墓

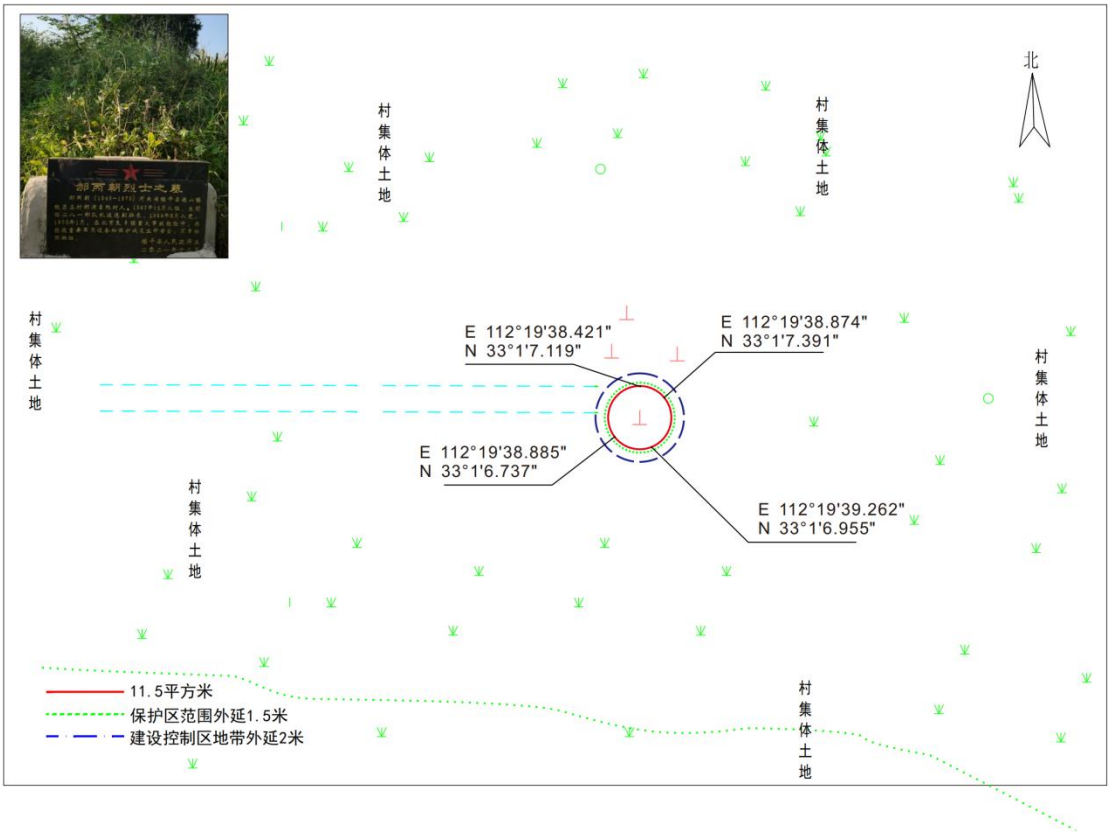
郝丙朝烈士之墓
北
村集体土地
村集体土地
村集体土地
村集体土地
村集体土地
村集体土地
E 112°19'38.421"
N 33°1'7.119"
E 112°19'38.874"
N 33°1'7.391"
E 112°19'38.885"
N 33°1'6.737"
E 112°19'39.262"
N 33°1'6.955"
11.5平方米
保护区范围外延1.5米
建设控制区地带外延2米

23、李庭（廷）让烈士墓

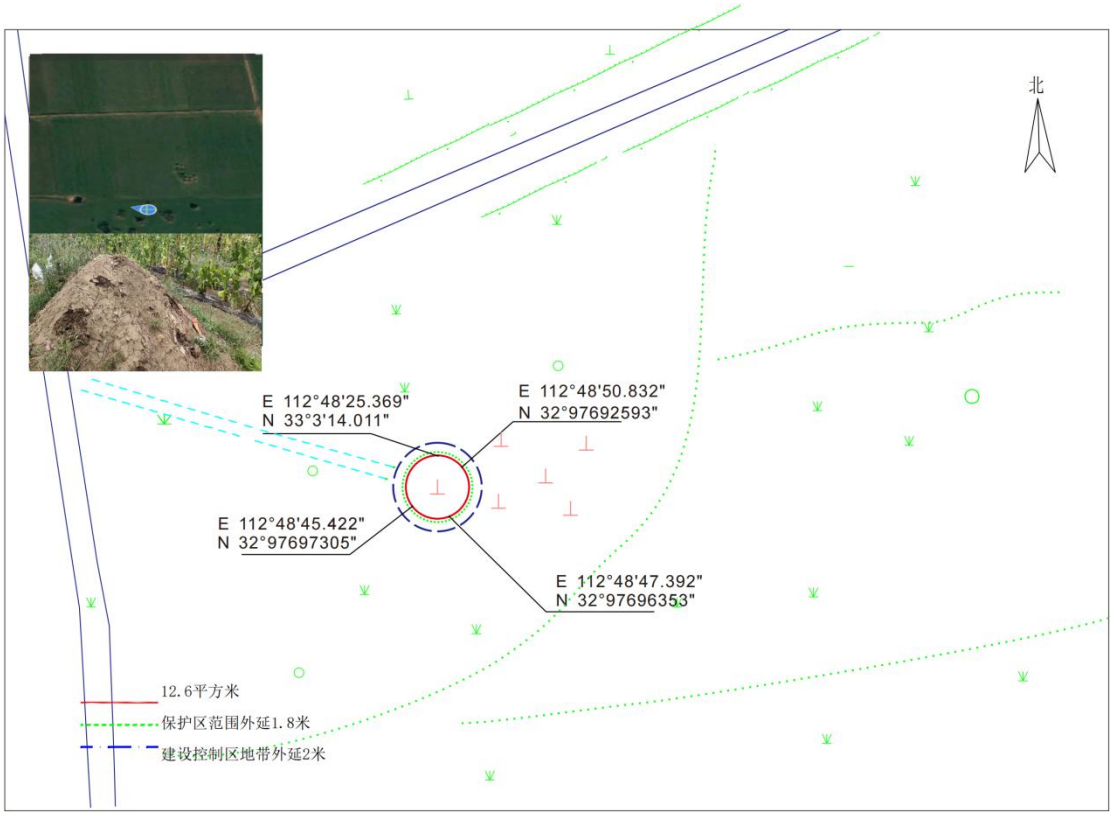
北
E 112°48'25.369"
N 33°3'14.011"
E 112°48'50.832"
N 32°97692593"
E 112°48'45.422"
N 32°97697305"
E 112°48'47.392"
N 32°97696353"
12.6平方米
保护区范围外延1.8米
建设控制区地带外延2米
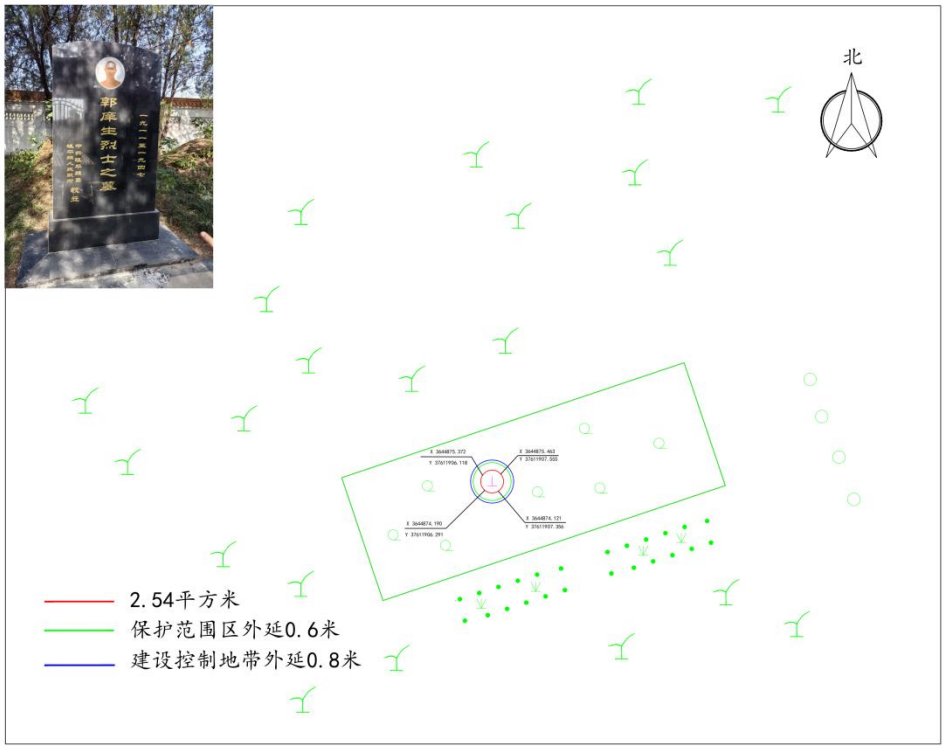
24、郭庠生烈士墓