

南阳市主城区消防专项规划(2021-2035年)
公示稿

南阳市消防救援支队

2024年6月

一、规划背景

为完善南阳市城乡消防安全体系，创造良好的消防安全环境，提高城市预防和抵御火灾的整体能力，指导主城区消防建设协调有序发展，以南阳市国土空间总体规划为基础，市消防救援支队组织编制了《南阳市主城区消防专项规划（2021-2035年）》（下称“本规划”）。

二、规划期限与范围

1、规划期限

规划期限为2021—2035年，其中，近期末至2025年，远期末至2035年。

2、规划范围

本次规划范围为《南阳市国土空间总体规划（2021-2035年）》确定的主城区范围，含蒲山镇、红泥湾镇、潦河镇、黄台岗镇四个镇的镇区，空间范围北至商南高速，南至沪陕高速—白河东岸，东至郑万高铁（含高铁东产业组团），西至市辖区行政边界。

三、指导思想

以习近平新时代中国特色社会主义思想为指导，统筹发展和安全，全面构建符合南阳实际的消防救援力量体系，增强全灾种救援能力，抵御处置各类灾害事故，提供更加充足、更加均衡、更加高质量的消防安全保障，不断增强人民群众获得感、幸福感、安全感，为南阳市建设省域副中心城市营造安全稳定的消防环境。

四、规划目标

坚持“人民至上、生命至上”的理念，坚定不移推进消防治理体系和治理能力现代化，打造与“省域副中心城市”相匹配的现代化消防救援队伍。针对南阳市城市灾害特点和社会经济发展保障需求，创新城市消防救援发展路径，构建消防救援设施布局合理、消防救援队伍综合能力突出、战训保障体系完善、技术装备水平领先的消防救援体系。

五、规划主要内容

1、消防救援体系

本规划参照各行业规划规范及标准，适应城市国土空间规划发展趋势，优化消防救援场站体系，按照“全灾种、大应急”的综合性快速应急救援体系建设要求，构建以市消防救援中心为统领、城市消防站为主体、专业消防站和乡镇消防站为辅助、微型消防站作为有效补充的城乡消防救援安全体系。规划重点为独立占地的城市消防站规划布局。

2、城市消防救援站布局

共规划 45 处城市消防站，其中，1 处消防救援指挥中心、1 处应急救援综合训练基地暨市消防训练基地（战勤保障站和消防训练基地合建）、1 处战勤保障站、1 处水上消防站、5 处特勤站和 36 处一级站。

3、消防车通道规划

消防车通道包括城市各级道路、居住区和企事业单位内部道路、消防车取水通道、建筑物消防车通道等。规划以高速公路、快速路为骨架，以主、次干路、支路以及居住区和

企事业单位内部道路为脉络，构建三级消防通道系统。规划消防车道分为区域快速消防车道、区间消防车道、区内消防车道三个等级。

4、消防供水规划

依托市政供水系统，充分利用天然水体和人工水体，保障消防供水的安全性和可靠性，为火灾扑救工作提供充足的水源。

5、近期规划

围绕城市近期国土空间规划发展导向，满足社会经济和城市拓展要求，根据区域产业结构、功能定位以及常见灾害事故特点，近期补充完善消防力量薄弱地区消防站建设，消除消防盲点地区，补齐消防短板。近期规划新建城市消防站 9 处。

附图

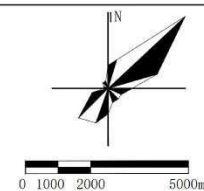
附图 1：消防站布局规划图

附图 2：消防车通道规划图

附图 3：消防供水规划图

南阳市主城区消防专项规划 (2021-2035年)

消防站布局规划图

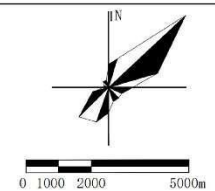
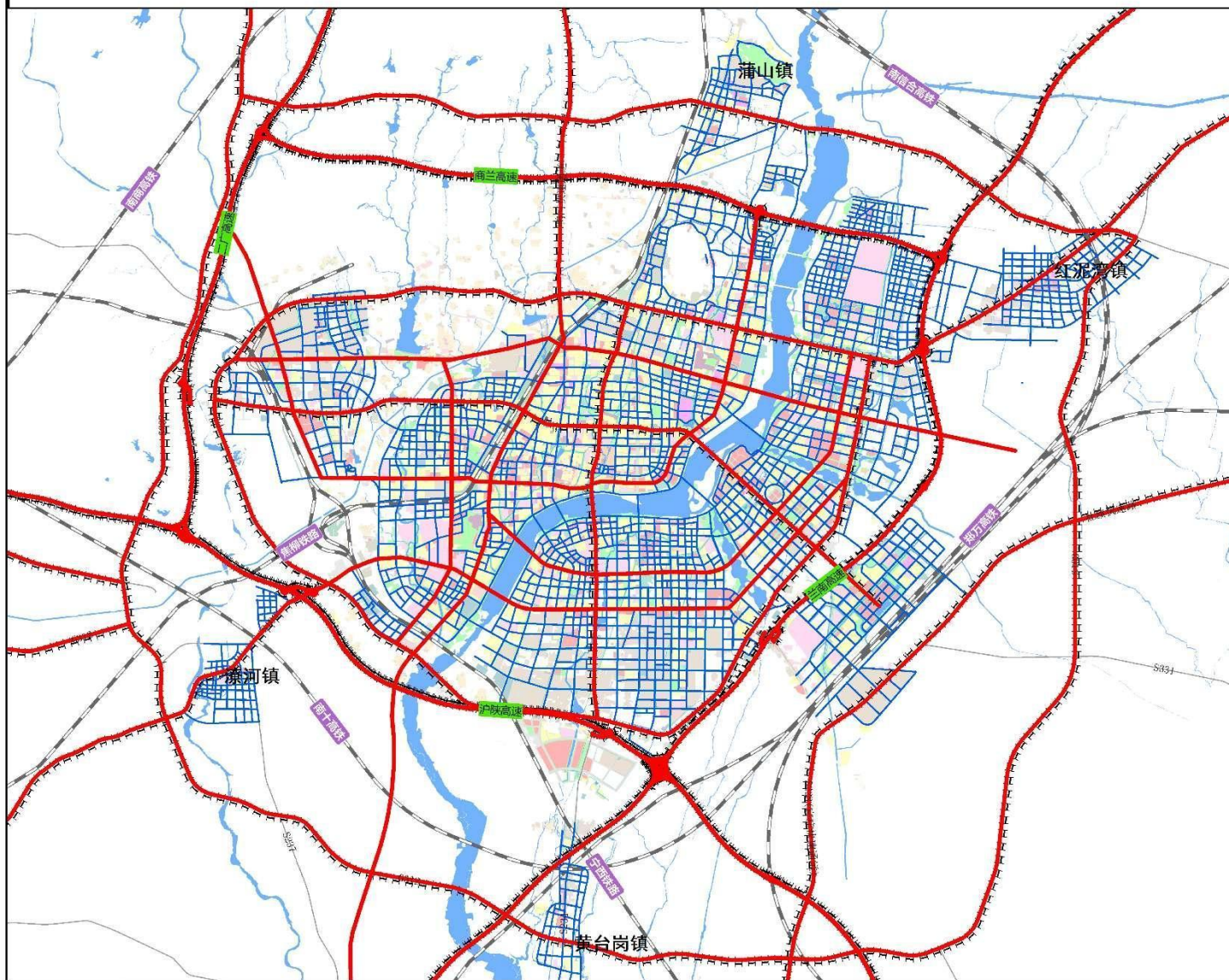


图例

- 高速公路
- 铁路
- 公路
- 规划消防站用地

南阳市主城区消防专项规划 (2021-2035年)

消防车通道规划图

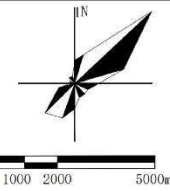
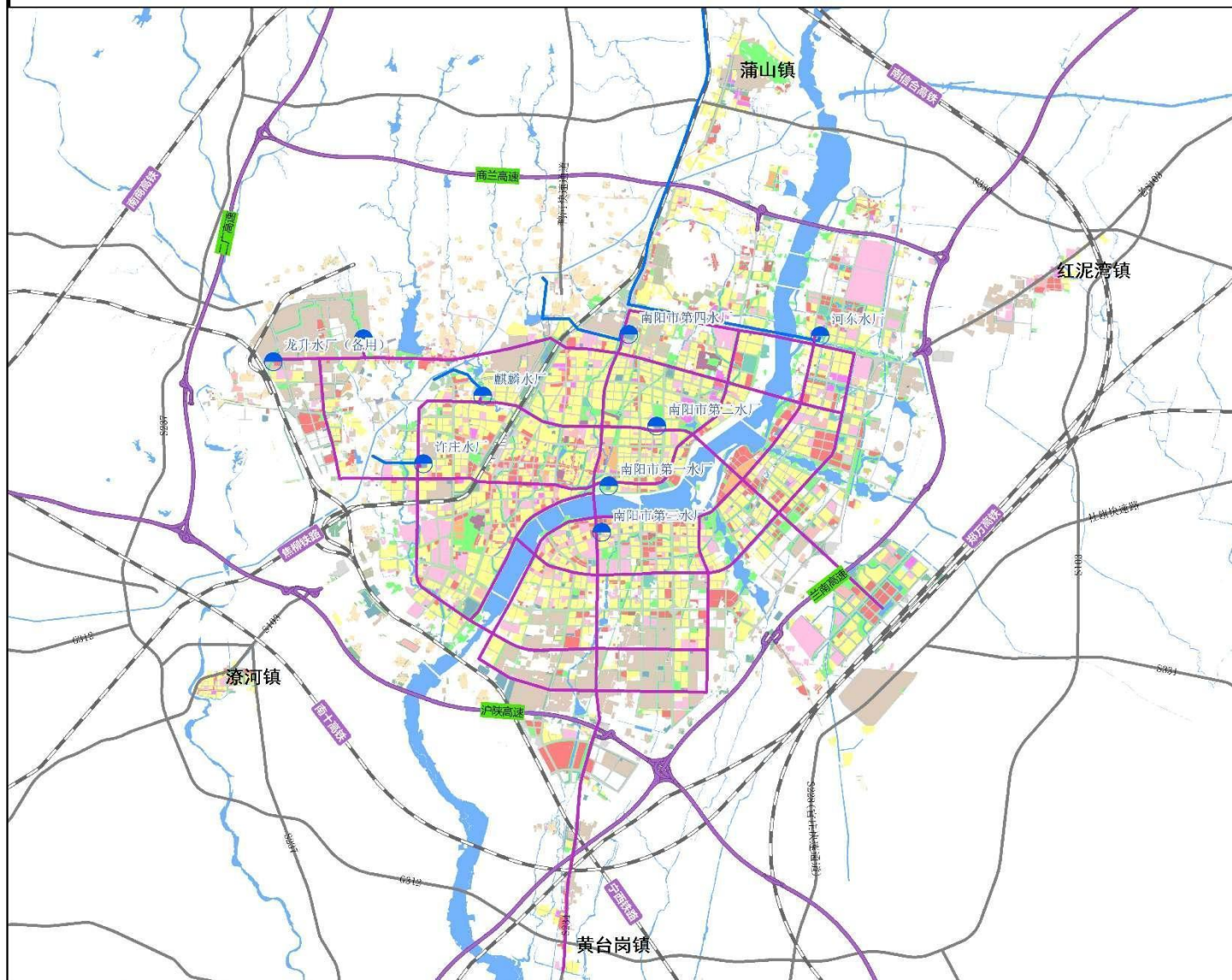


图例

- 区域快速消防车道
- 区间消防车道
- - - 危险品运输通道
- 铁路
- 水系

南阳市主城区消防专项规划 (2021-2035年)

消防供水规划图



- 图例**
- 规划水厂
 - 原水干管
 - 供水干管
 - 高速公路
 - 铁路
 - 公路
 - 水系