唐河县国土空间总体规划（2021-2035年）

县域国土空间总体格局规划图

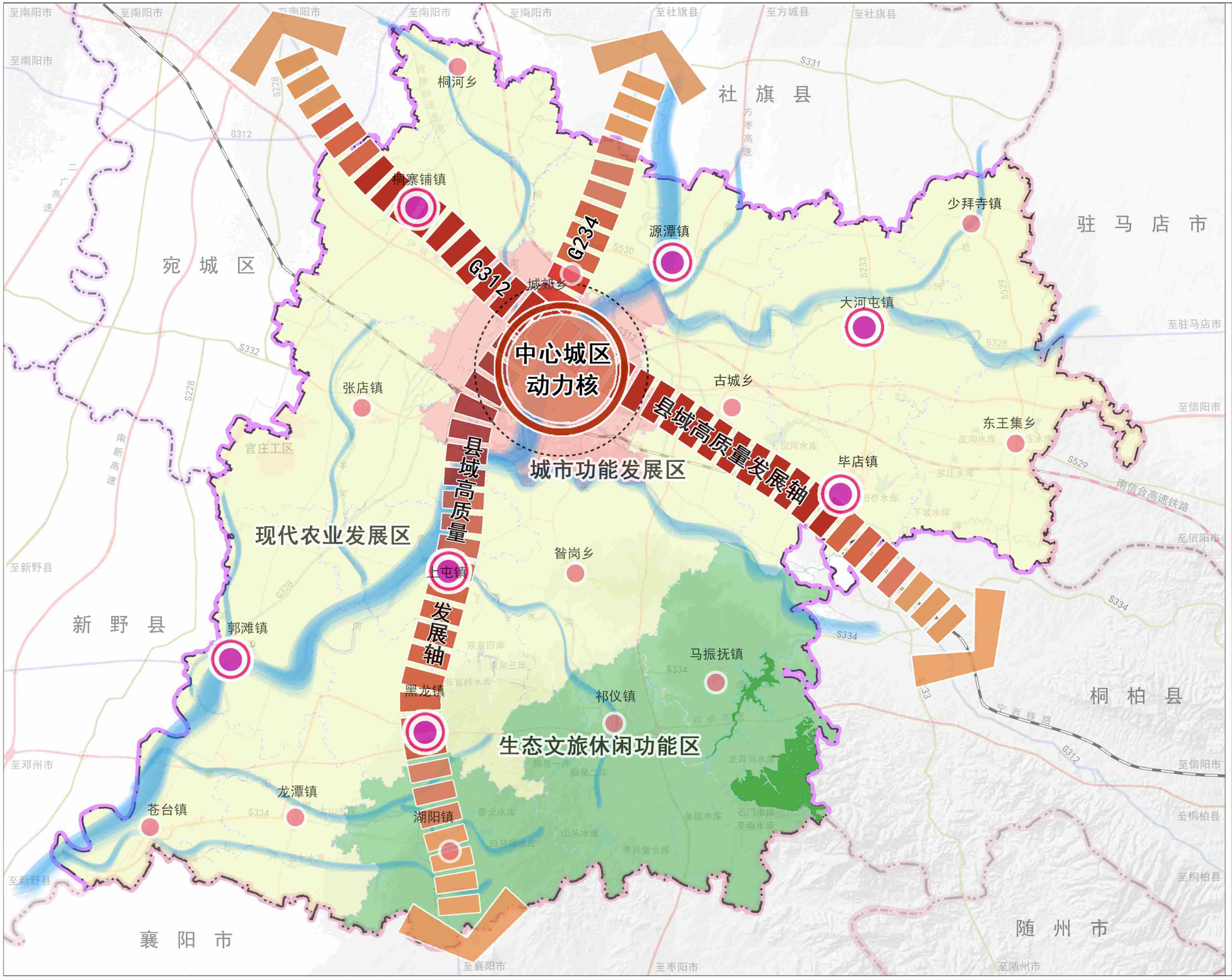

N

0 2.5km 10km
1km 5km

图 例

- 城市功能发展区
- 现代农业发展区
- 生态文旅休闲功能区
- 县域高质量发展轴
- 中心城区动力核
- 重点镇
- 一般镇
- 重要生态廊道
- 县政府驻地
- 乡镇政府驻地
- 省级行政边界
- 市级行政边界
- 县（区）行政边界
- 乡（镇、街道）行政边界
- 高速铁路及站点
- 普速铁路及站点
- 港口、客运码头
- 高速公路及出入口
- 国道
- 省道
- 县道

图纸编号	01

唐河县人民政府
2024 年 6 月 编制

唐河县自然资源局
河南省城乡规划设计研究总院股份有限公司 制图

唐河县国土空间总体规划（2021-2035年）

县域国土空间控制线规划图

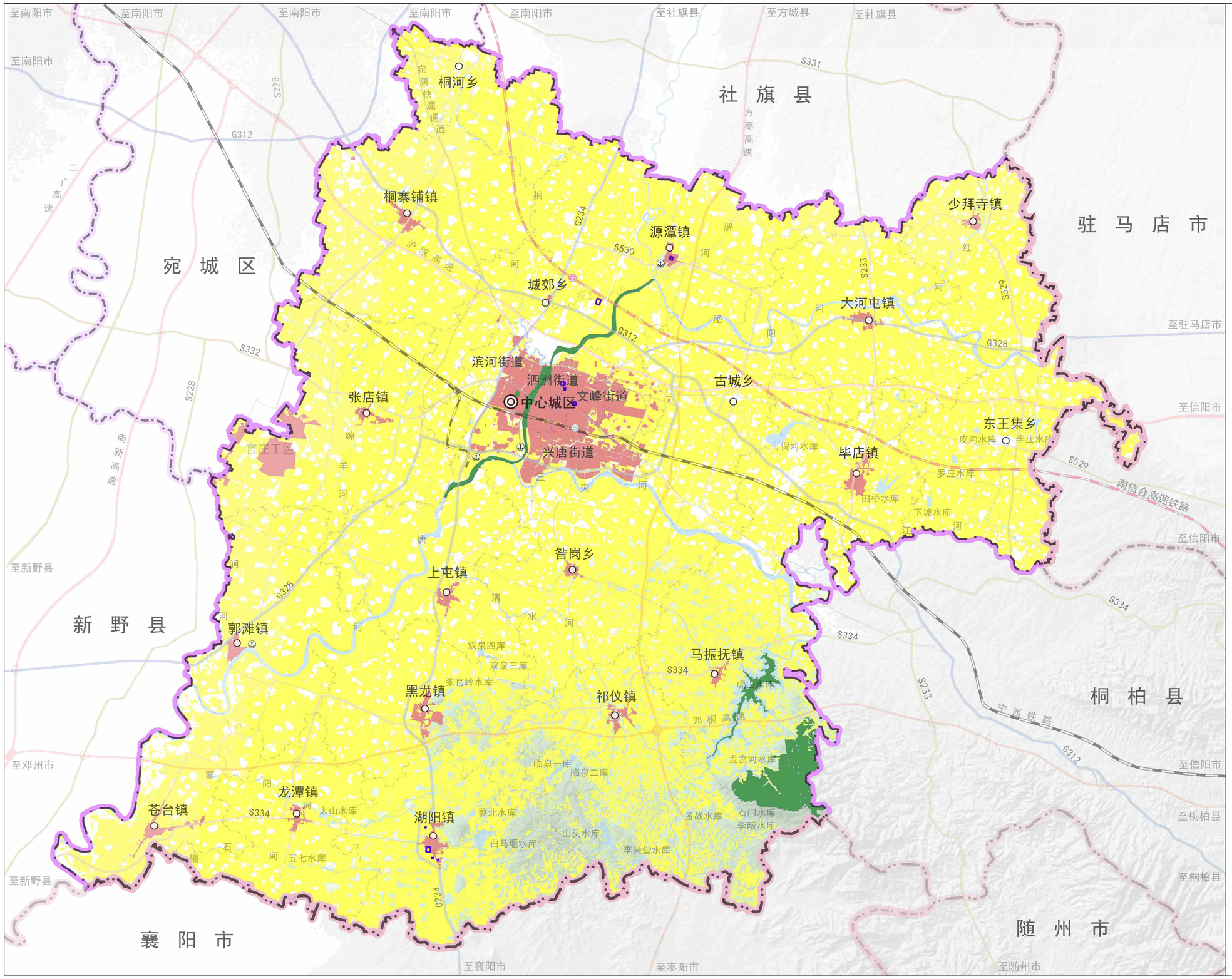

N

0 2.5km 10km

1km 5km

图 例

- 耕地和永久基本农田
- 生态保护红线
- 城镇开发边界
- 历史文化保护线
- 县政府驻地
- 乡镇政府驻地
- 省级行政边界
- 市级行政边界
- 县（区）行政边界
- 乡（镇、街道）行政边界
- 高速铁路及站点
- 普速铁路及站点
- 港口、客运码头
- 高速公路及出入口
- 国道
- 省道
- 县道

图纸编号	02

唐河县人民政府

2024 年 6 月 编制

唐河县自然资源局

河南省城乡规划设计研究总院股份有限公司 制图

唐河县国土空间总体规划（2021-2035年）

县域农业空间规划图

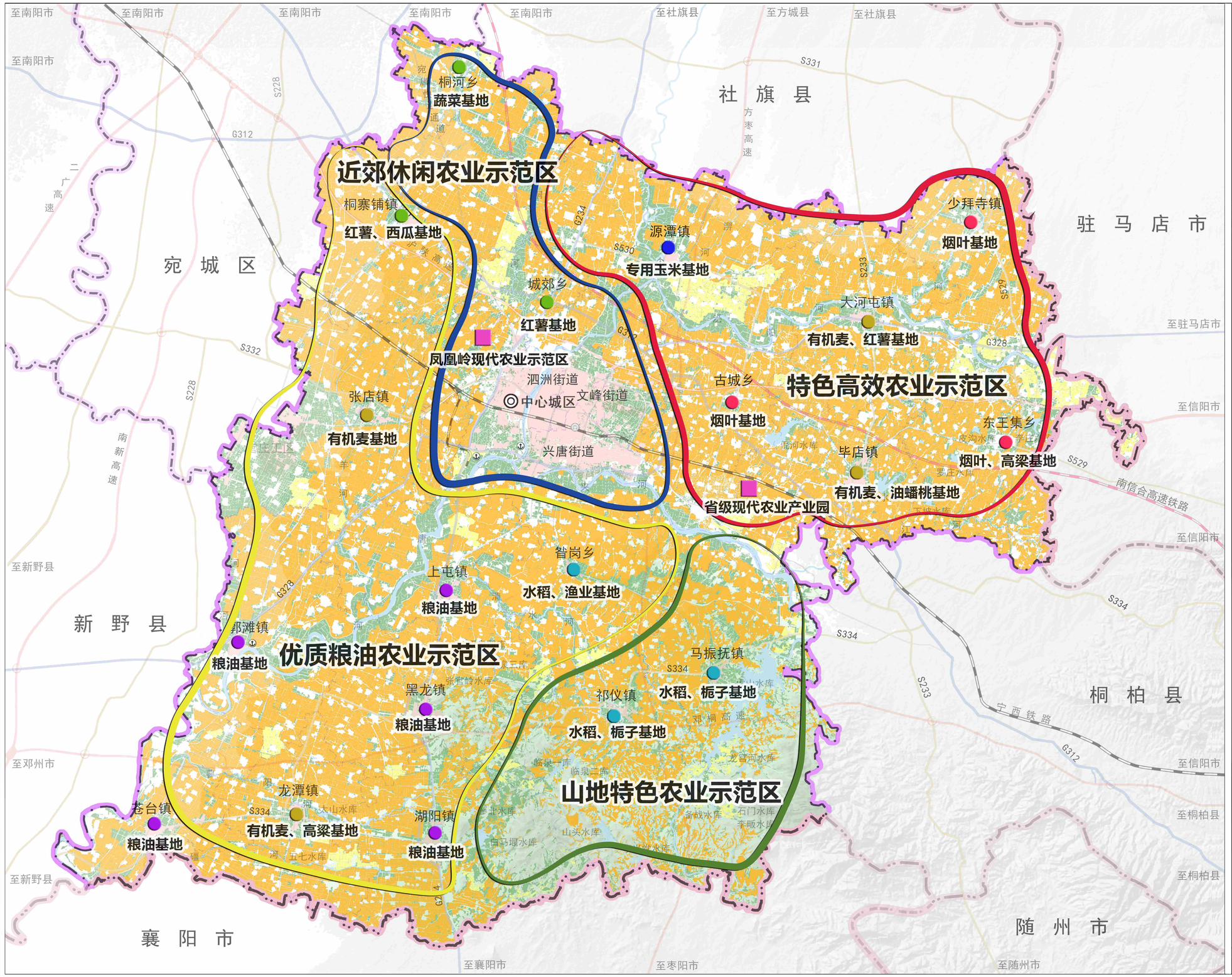

图 例

- 特色高效农业示范区
- 优质粮油农业示范区
- 山地特色农业示范区
- 近郊休闲农业示范区
- 优质集中耕地
- 粮食生产功能区
- 重要农产品生产保护区
- 农业产业园
- 烟叶基地
- 有机麦基地
- 优质粮油基地
- 渔业、栀子、水稻基地
- 专用玉米基地
- 蔬果基地
- 县政府驻地
- 乡镇政府驻地
- 省级行政边界
- 市级行政边界
- 县（区）行政边界
- 乡（镇、街道）行政边界
- 高速铁路及站点
- 普速铁路及站点
- 港口、客运码头
- 高速公路及出入口
- 国道
- 省道
- 县道

图纸编号	03

唐河县人民政府
2024 年 6 月 编制

唐河县自然资源局
河南省城乡规划设计研究总院股份有限公司 制图

唐河县国土空间总体规划（2021-2035年）

县域生态系统保护规划图

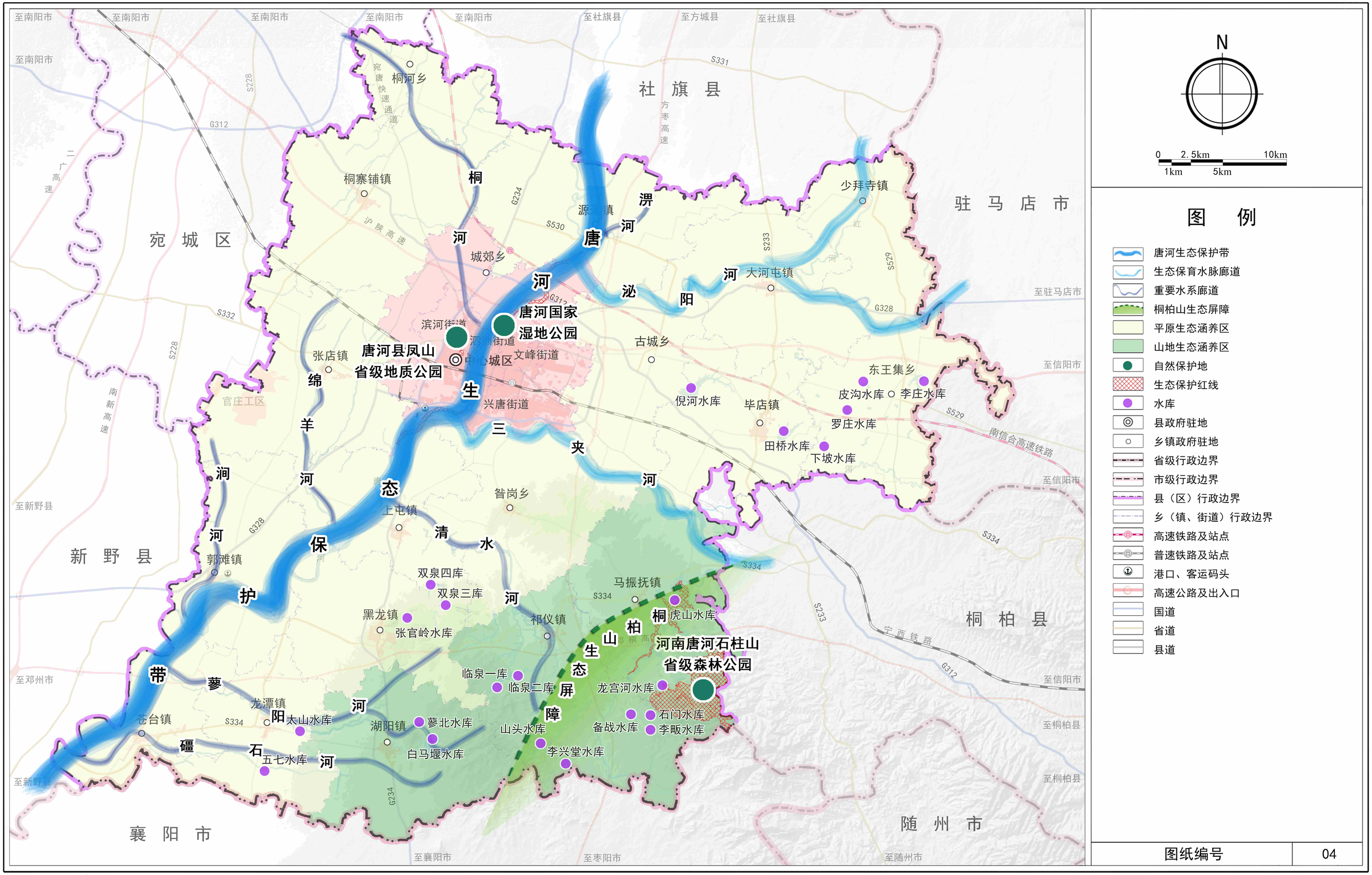

图纸编号	04

唐河县人民政府
2024 年 6 月 编制

唐河县自然资源局
河南省城乡规划设计研究总院股份有限公司 制图

唐河县国土空间总体规划（2021-2035年）

县域城镇空间布局结构规划图

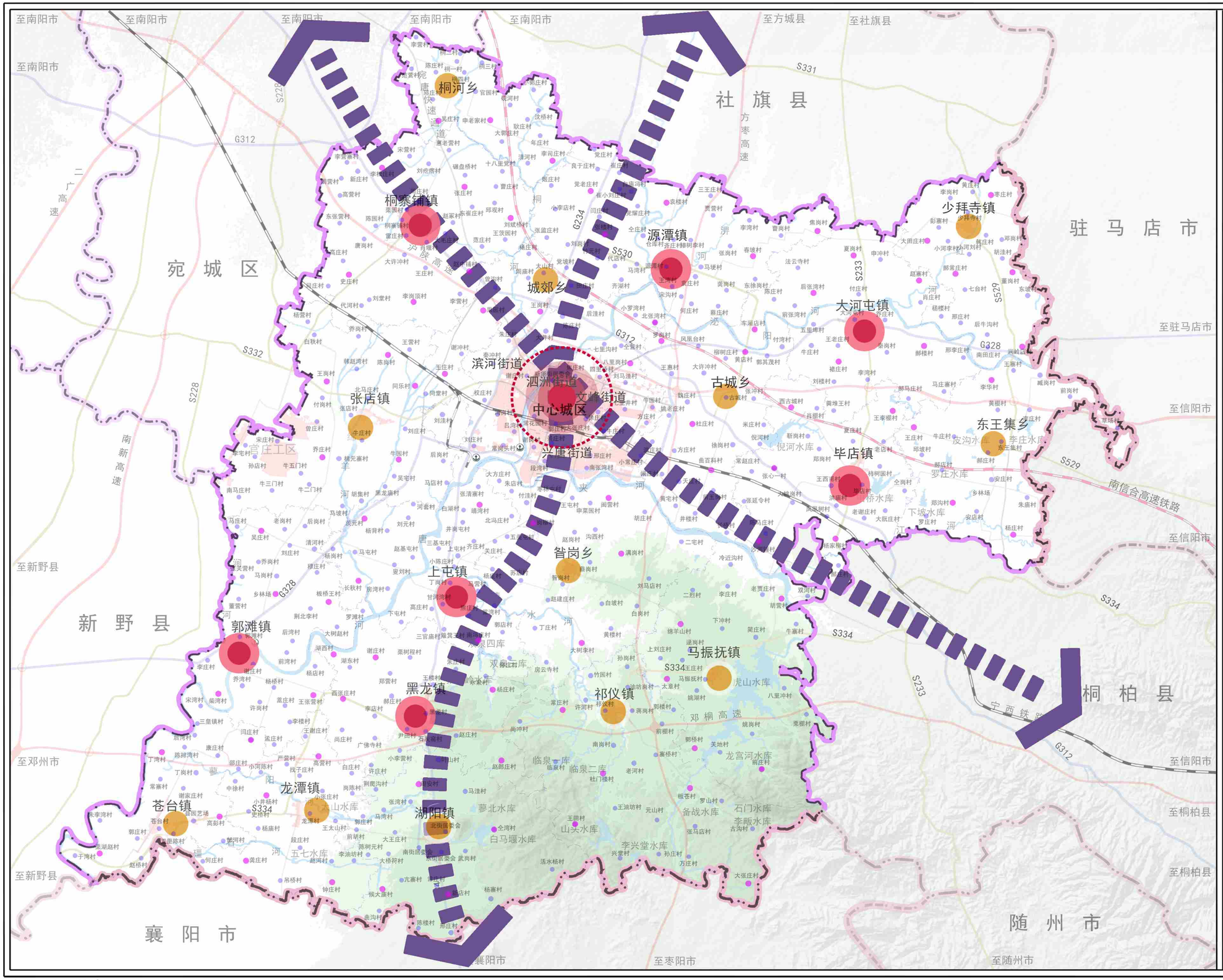

N

0 2.5km 10km

1km 5km

图 例

- 中心城区
- 重点镇
- 一般乡镇
- 中心村
- 一般村
- 县域高质量发展轴带
- 省级行政边界
- 市级行政边界
- 县（区）行政边界
- 乡（镇、街道）行政边界
- 高速铁路及站点
- 普速铁路及站点
- 港口、客运码头
- 高速公路及出入口
- 国道
- 省道
- 县道

图纸编号	05

唐河县人民政府 编制

2024 年 6 月

唐河县自然资源局 制图

河南省城乡规划设计研究总院股份有限公司