唐河县国土空间总体规划（2021-2035年）

县域历史文化保护规划图

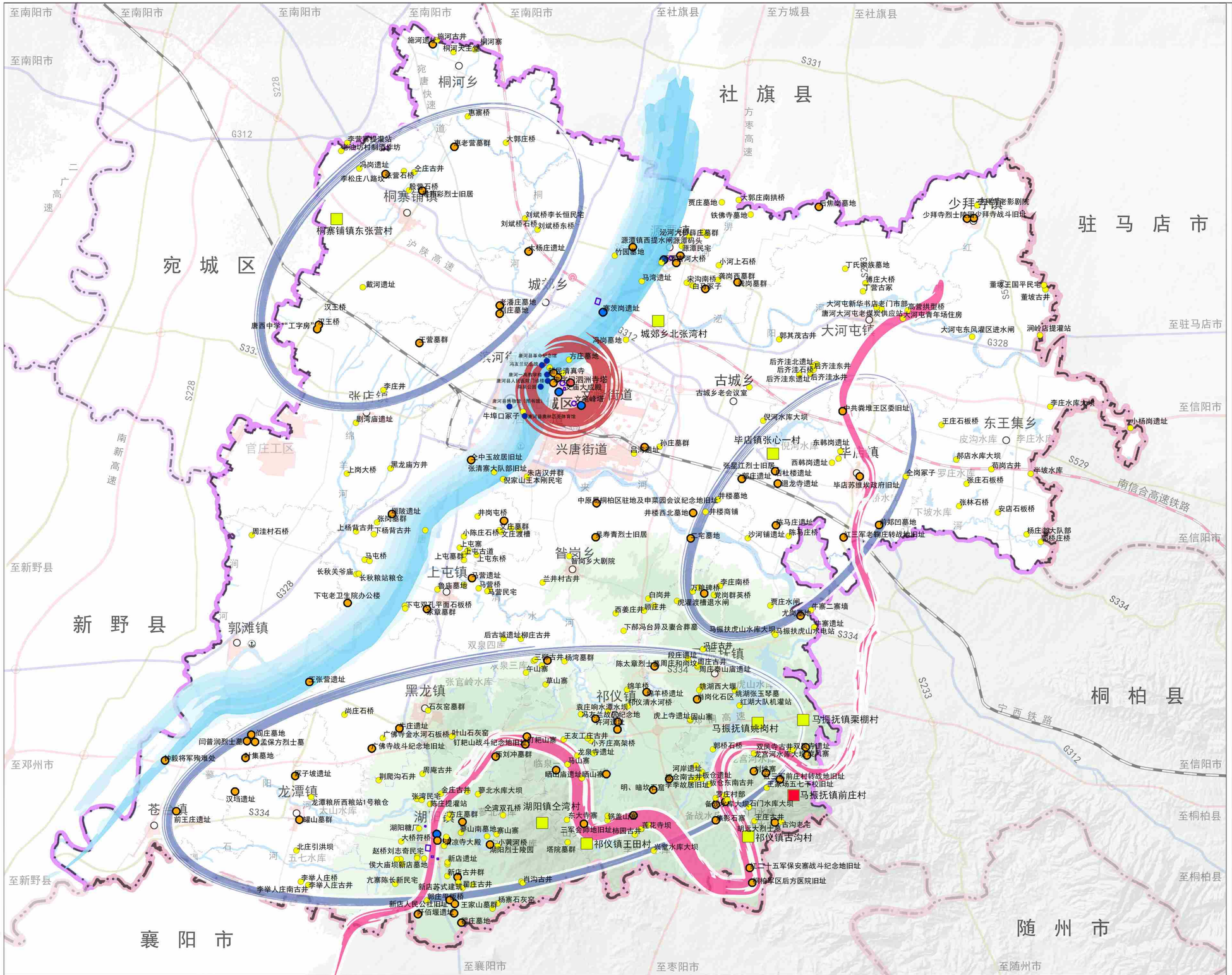

N

0 2.5km 10km
1km 5km

图 例

- 全国重点文物保护单位
- 省级文物保护单位
- 县级文物保护单位
- 历史建筑
- 历史文化保护线
- 未定级不可移动文物
- 中国传统村落
- 省级传统村落
- 唐州古城
- 长征红色文化展示带
- 唐河航运文化展示带
- 历史文化资源集聚区
- 县政府驻地
- 乡镇政府驻地
- 省级行政边界
- 市级行政边界
- 县（区）行政边界
- 乡（镇、街道）行政边界
- 高速铁路及站点
- 普速铁路及站点
- 港口、客运码头
- 高速公路及出入口
- 国道
- 省道
- 县道

图纸编号	06

唐河县人民政府
2024 年 6 月 编制

唐河县自然资源局
河南省城乡规划设计研究总院股份有限公司 制图

唐河县国土空间总体规划（2021-2035年）

中心城区国土空间规划分区图

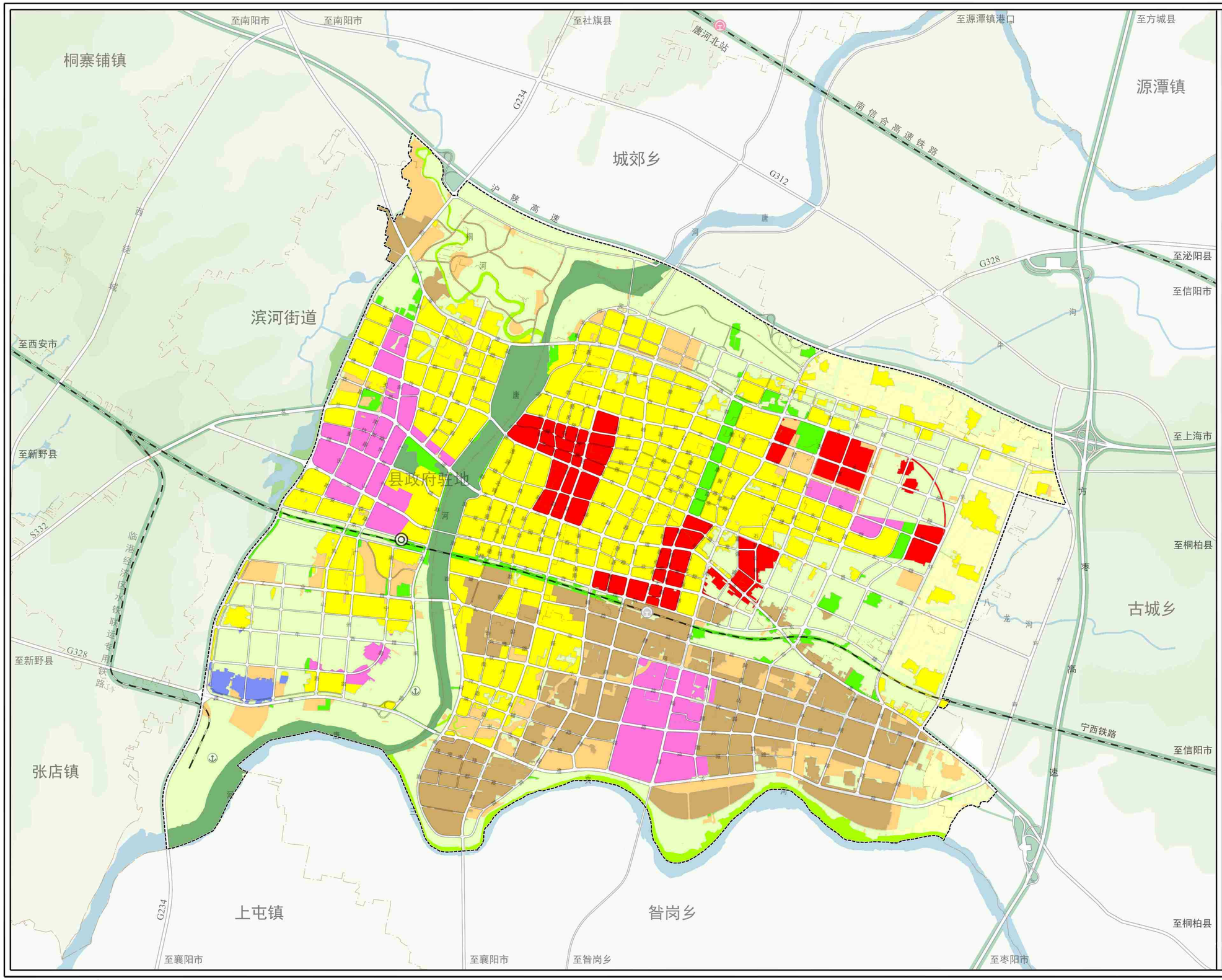

N

0 750 3000m

300 1500

图 例

- 居住生活区
- 综合服务区
- 商业商务区
- 工业发展区
- 物流仓储区
- 绿地休闲区
- 生态保护区
- 生态控制区
- 农田保护区
- 村庄建设区
- 一般农业区
- 县政府驻地
- 城镇开发边界
- 中心城区范围
- 乡（镇、街道）行政边界
- 高速铁路及站点
- 普速铁路及站点
- 港口、客运码头

图纸编号	07

唐河县人民政府 编制

2024 年 6 月

唐河县自然资源局 制图

河南省城乡规划设计研究总院股份有限公司

唐河县国土空间总体规划（2021-2035年）

中心城区绿地系统和开敞空间规划图

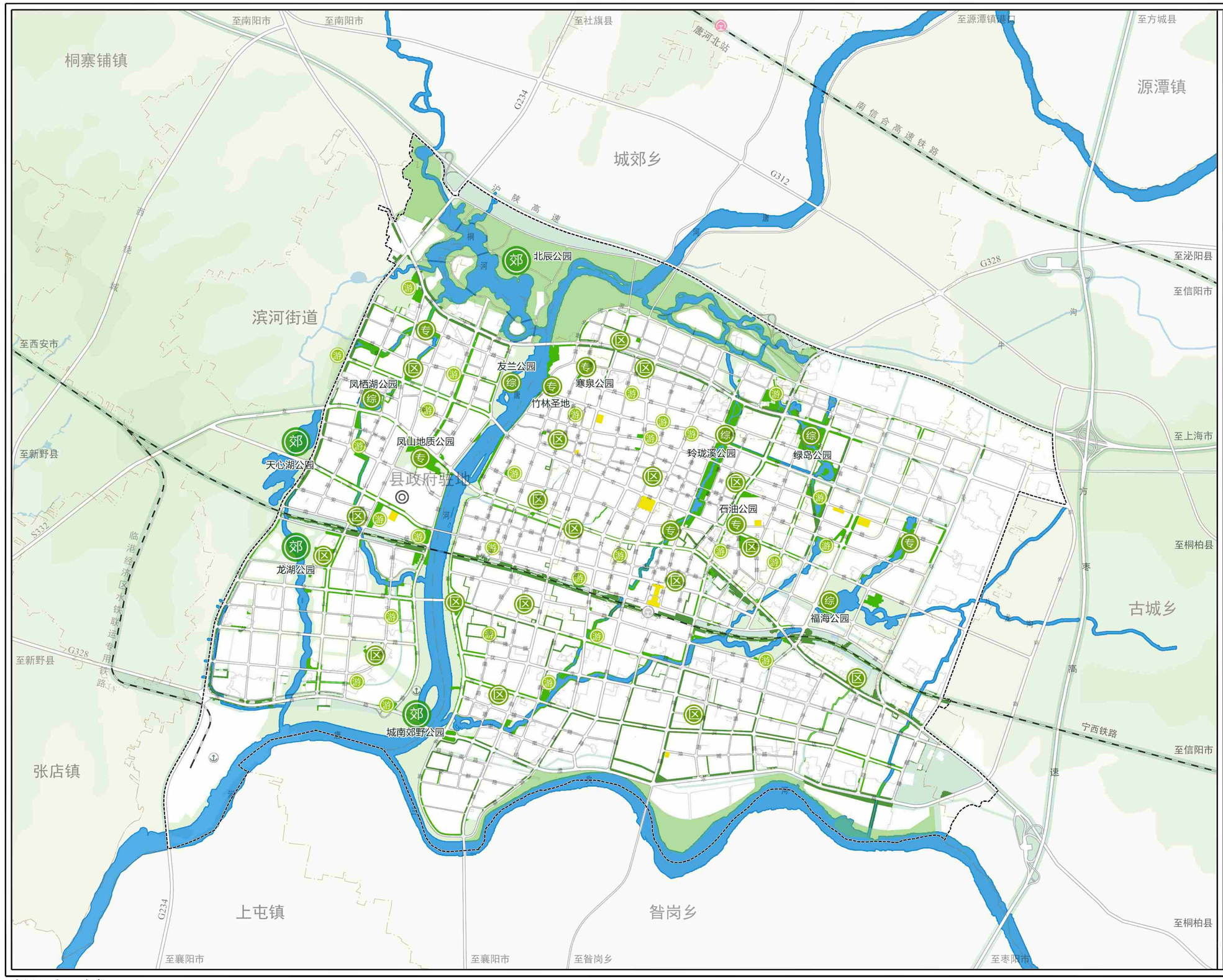

图　例

- 公园绿地
- 防护绿地
- 广场绿地
- 生态绿地
- 综合公园
- 专类公园
- 社区公园
- 游园
- 郊野公园
- 县政府驻地
- 城镇开发边界
- 中心城区范围
- 乡（镇、街道）行政边界
- 高速铁路及站点
- 普速铁路及站点
- 港口、客运码头

图纸编号	08

唐河县人民政府　编制

2024 年 6 月

唐河县自然资源局　制图

河南省城乡规划设计研究总院股份有限公司

唐河县国土空间总体规划（2021-2035年）

中心城区公共服务设施体系规划图

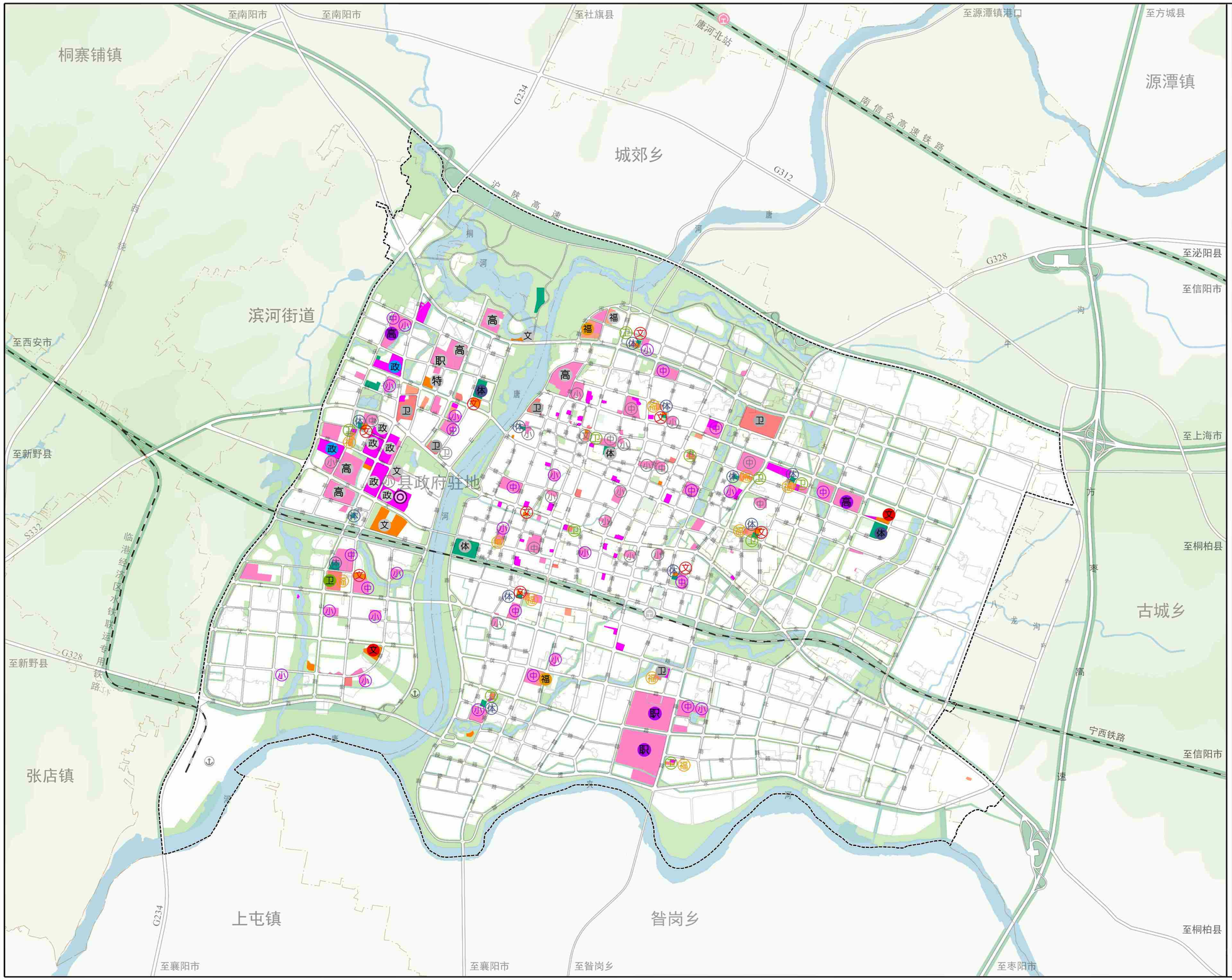

N

0 750 3000m

300 1500

图 例

- 现状县级教育设施
- 现状县级文化设施
- 现状县级医疗设施
- 现状县级体育设施
- 现状县级福利设施
- 现状县级行政设施
- 现状生活圈级教育设施
- 现状生活圈级文化设施
- 现状生活圈级医疗设施
- 现状生活圈级体育设施
- 现状生活圈级福利设施
- 规划县级教育设施
- 规划县级文化设施
- 规划县级医疗设施
- 规划县级体育设施
- 规划县级福利设施
- 规划县级行政设施
- 规划生活圈级教育设施
- 规划生活圈级文化设施
- 规划生活圈级医疗设施
- 规划生活圈级体育设施
- 规划生活圈级福利设施
- 县政府驻地
- 城镇开发边界
- 中心城区范围
- 乡（镇、街道）行政边界
- 高速铁路及站点
- 普速铁路及站点
- 港口、客运码头

图纸编号	09

唐河县人民政府 编制

2024 年 6 月

唐河县自然资源局 制图

河南省城乡规划设计研究总院股份有限公司